

# INVENTARIS

van het archief van het waterschap

MAARTENSDIJK

(1622) 1726 - 1976 (1991)



C. VENEMA

Woerden, Streekarchief "Rijnstreek", 2004

**INLEIDING**

GRONDGEBIED EN GESCHIEDENIS	5
BESTUURSINRICHTING	5
WATERSTAATZORG	6
ARCHIEFVORMING EN INVENTARISATIE	6
BIJLAGE: Bestuursleden, secretarissen, penningmeesters en overig personeel, 1866 - 1976	8

**INVENTARIS**

<b>STUKKEN VAN ALGEMENE AARD</b>	11
----------------------------------	----

**STUKKEN BETREFFENDE BIJZONDERE ONDERWERPEN****I. ORGANISATIE**

A. Grondgebied en bestuursinrichting	12
B. Bestuur	13
C. Personeel	
1. Algemeen	13
2. Secretaris	13
3. Penningmeester	14
4. Architect-opzichter	14
5. Bode	14
6. Machinist	14
7. Overige personeelsleden	14
D. Bezittingen	
1. Algemeen	15
2. Aan- en verkoop	15
3. Verpachting en verhuur	15
4. Verlening van rechten	15
E. Financiën	
1. Begrotingen en rekeningen	16
2. Omslag en inning van waterschapslasten	16
3. Boekhouding en financiële administratie	17
4. Leningen en beleggingen	18
F. Verhouding tot andere organen	18
G. Archief	18

**II. TAAKUITVOERING**

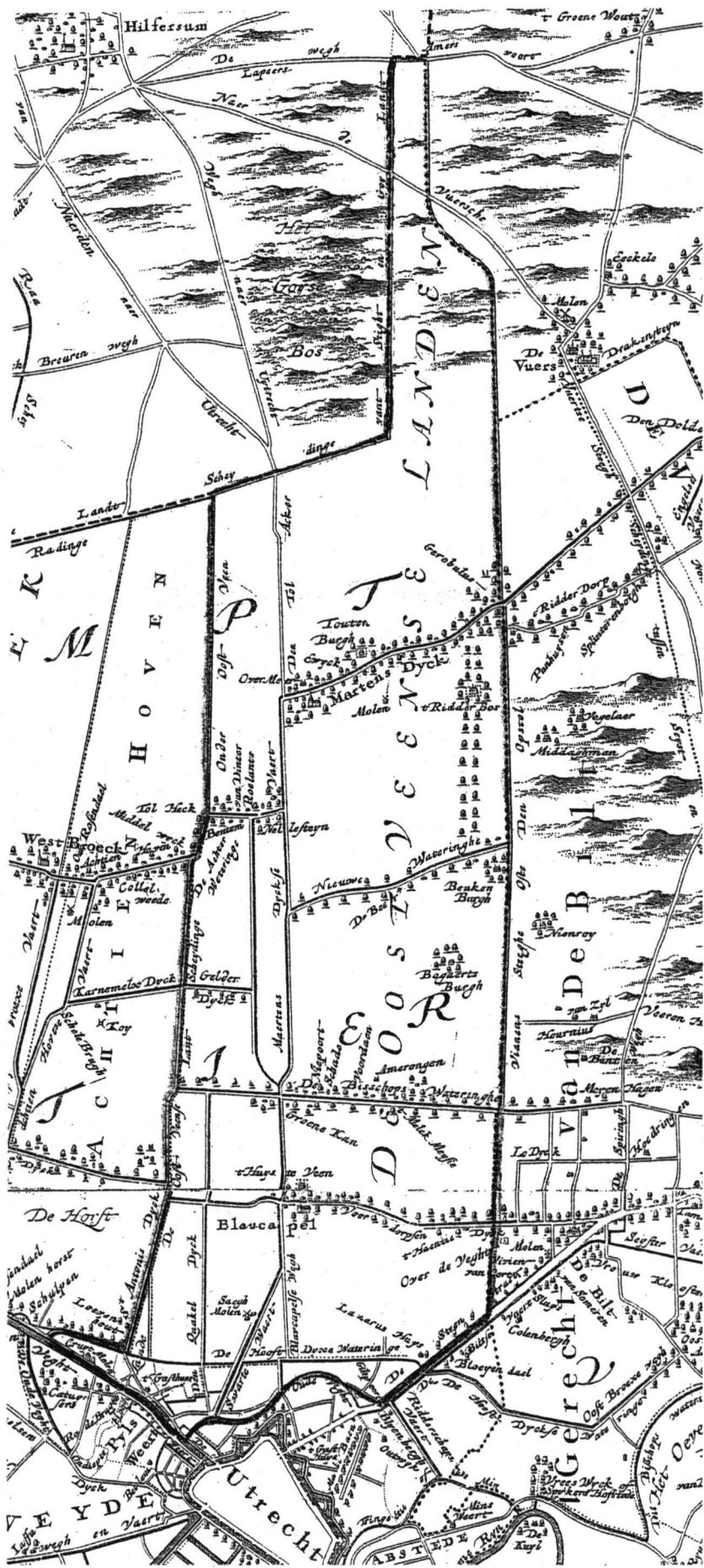
A. Toezicht	
1. Keur en schouw	19
2. Vergunningen	19
B. Beheer en onderhoud van waterstaatswerken	
1. Algemeen	20
2. Waterstand en bemaling	21
3. Waterlopen	22
4. Waterkeringen	23
5. Schutten	23
6. Heulen en duikers	23
7. Gemalen	23
8. Wegen	24
9. Bruggen	25
C. Waterkwaliteit	25

**KAARTEN EN TEKENINGEN**

I. Grondgebied	26
II. Waterstaatswerken	27

**DOCUMENTATIE** 30**WATERSCHAP DE VECHT** 30**BIJLAGEN**

I: Staat van verleende vergunningen, chronologisch	31
II: Staat van verleende vergunningen, alfabetisch op naam aanvrager	38
III: Staat van verleende vergunningen, alfabetisch op soort	45



Het gerecht Oostveen, 1696



## INLEIDING

### GRONDGEBIED EN GESCHIEDENIS

Het gebied ten noorden van de stad Utrecht is ontgonnen in de 13<sup>e</sup> en 14<sup>e</sup> eeuw door het Kapittel van Sint Maarten - ook wel Domkapittel genoemd - en de heren Over de Vecht. De naam Maartensdijk, die in de 15<sup>e</sup> eeuw voor het eerst werd gebruikt voor de dijk langs de Oostveense Vaart, ging pas in de loop van de 19<sup>e</sup> eeuw gelden voor het gebied van het gerecht Oostveen c.a., dat ook Herverskop, Blauwkapel (Voordorp) en Groenekan omvatte. Het waterschap besloeg aanvankelijk het grootste gedeelte van het gerecht Oostveen en een klein stukje Utrechts grondgebied.

De grenzen van het waterschap zijn meerdere malen gewijzigd. De voormalige Utrechtse buitengerechten Abstede en Lauwerecht, die in 1815 per ongeluk zelfstandige gemeenten waren geworden maar in 1823 weer bij Utrecht werden gevoegd, vielen voor een deel binnen het waterschapsgebied<sup>1</sup>. In 1830 werd de grens daar precies vastgesteld na een conflict over het herstel van de beschoeiing van het Zwarte Water<sup>2</sup>. Hierbij werd ook nauwkeurig vastgesteld welke waterstaatswerken aan het waterschap bleven en welke overgingen naar de stad Utrecht. Bij de vaststelling van het Bijzonder Reglement voor het waterschap Maartensdijk in 1866 werd het westelijk deel van de gemeente De Bilt aan het waterschap toegevoegd, waarmee de totale oppervlakte op ca. 3835 hectare kwam.

De bouw van de wijk Tuindorp (door de gemeente Utrecht op grond van de gemeente Maartensdijk) in de jaren 30 van de 20<sup>e</sup> eeuw had ook flinke gevolgen: in 1954 ging Tuindorp over naar de gemeente Utrecht, waarna in 1961 dit gebied ten zuiden van Fort Blauwkapel werd ontpolderd<sup>3</sup>.

Per 1 januari 1977 hield waterschap Maartensdijk op te bestaan; door waterschapsconcentratie in het Vechtgebied ging het, na enkele grenswijzigingen, op in waterschap De Vecht, dat op zijn beurt weer opging in Hoogheemraadschap Amstel en Vecht in 1992. Per 1 januari 1994 werd het grondgebied van het voormalig waterschap Maartensdijk onttrokken aan dit hoogheemraadschap en gevoegd bij het nieuw-opgerichte Hoogheemraadschap De Stichtse Rijnlanden.

### BESTUURSINRICHTING

Vóór 1811 werden de waterschapsbelangen behartigd door de schout en de geërfden van het gerecht Oostveen, daarna door een gecombineerd college van gemeentebestuur en (hoofd-)ingelanden. In 1866 trad het Bijzonder Reglement voor het waterschap Maartensdijk in werking<sup>4</sup>, waarbij een bestuur werd gevormd door een Watergraaf/Voorzitter en zeven Heemraden. Tevens werd een College van Hoofd-ingelanden ingesteld; deze werden gekozen door de stemgerechtigde ingelanden.

Het bestuur werd bijgestaan door een secretaris en een penningmeester<sup>5</sup>.

- 
1. De namen Abstede en Lauwerecht werden door het Kadaster nog gebruikt tot in de 20<sup>e</sup> eeuw; zie inv.nr. 92.
  2. Zie inv.nr. 36.
  3. Zie inv.nr. 39.
  4. Zie inv.nr. 37.
  5. Voor de namen van de watergraven/voorzitters, heemraden, secretarissen en penningmeesters zie bijlage bij deze inleiding.

## WATERSTAATSZORG

Circa een derde deel van het waterschap was vlak terrein waar landbouw en veeteelt werden bedreven; het oostelijke deel, dat op de uitlopers van de Utrechtse Heuvelrug lag, kende meer hoogteverschillen en was behoorlijk bosrijk. Hier stonden fraaie buitenhuizen van rijke, soms adellijke families. Door de hoogteverschillen was de waterhuishouding van een andere orde dan op het vlakke gedeelte. Om het water op peil te houden waren vele schutten in de waterlopen geplaatst. De bediening hiervan gaf nogal eens aanleiding tot conflicten tussen de verschillende belangengroepen. Wat voor de scheepvaart een acceptabel peil was kon voor landbouw of wonen al veel te hoog zijn.

Het vlakke gedeelte kreeg steeds meer moeite met het lozen van het water (op natuurlijke wijze via afwateringsduikers) op de Vecht. Wegens de voortdurende wateroverlast in het binnenpoldertje Gelder werd in 1879 een ingenieur van de Waterstaat gevraagd een afwateringsplan te maken. Naar aanleiding hiervan werd het plan opgevat om in samenwerking met het poldertje Roosendaal onder Achttienhoven tot stoombemaling over te gaan. Dit ging niet door maar in 1880 werd besloten een eigen stoomgemaal te laten bouwen bij de Loevenhoutsedijk/St. Anthoniedijk. Dit gemaal werd in 1918 geëlectriceerd.

De uitbreidingsplannen van de gemeente Utrecht zorgden al in de dertiger jaren voor flinke veranderingen op waterstaatkundig terrein. Veel waterlopen moesten worden verlegd, gedempt of juist gegraven. In 1961 - 1963 werden twee nieuwe gemalen gebouwd aan de Gageldijk en aan de Voordorpsdijk, in opdracht van de gemeente Utrecht. Na de voltooiing werden ze overgedragen aan het waterschap, terwijl het oude gemaal aan de Loevenhoutsedijk werd overgedragen aan de gemeente Utrecht, alles volgens de ontpolderingsovereenkomst<sup>6</sup>. Daarna werd de zaak echt structureel aangepakt: er werd in 1966 een waterbeheersingsplan opgesteld<sup>7</sup> dat vervolgens voor ca. f 2.000.000,- werd uitgevoerd.

## ARCHIEFVORMING EN INVENTARISATIE

Wegens de verwevenheid van het dorps- en waterschapsbestuur zijn vóór ca. 1820 weinig archiefstukken voorhanden die uitsluitend waterschapszaken betreffen. Nadat in 1816 het provinciale reglement voor de plattelandsgemeenten in werking was getreden werden de waterschapszaken steeds meer apart gearchiveerd. De serie rekeningen begint in 1817, en vanaf 1821 werden de notulen van de vergaderingen ook in een apart register ingeschreven. Met de invoering van het Bijzonder Reglement in 1866 werden gemeente en waterschap definitief gescheiden. Althans.... het waterschap huurde van de gemeente een kamer in het gemeentehuis aan de Tolakkerweg voor vergaderingen en voor berging van het archief. Het wekt dan ook weinig verbazing dat in het waterschaparchief een aantal gemeentelijke stukken werd aangetroffen, terwijl dat vice versa ook het geval was<sup>8</sup>. Deze zijn natuurlijk geplaatst waar ze thuishoren.

---

6. Zie inv.nr. 39.

7. Zie inv.nr. 145.

8. Zie voor de gemeentelijke archieven:

*Inventarissen van de archieven van de gemeente Maartensdijk, 1639 - 1925,*  
door drs. F.E. Brouwer. Maartensdijk 1988.

De eerste inventarisatie van de waterschapsbescheiden dateert van 1852, toen de aftredende secretaris de door hem over te dragen stukken heeft beschreven. Het archiefbeheer door de secretaris werd geformaliseerd in de archiefverordening, die in 1922 door het bestuur werd vastgesteld.<sup>9</sup> Rond 1933 werd een nieuwe inventaris gemaakt, die in 1940 nog eens werd verbeterd.<sup>10</sup> In de tweede wereldoorlog werd overgegaan op de waterschapscode; een dossierinventaris werd helaas niet aangetroffen.

Omdat het archief, dat via het Rijksarchief in Utrecht naar de archiefbewaarpplaats van het streekarchief "Rijnstreek" te Woerden is gekomen, bepaald niet in enige orde in oude archiefdozen was verpakt werd besloten tot volledige herinventarisatie.

Het archief is vanaf 1820 redelijk compleet; notulen en correspondentie vertonen geen hiaten, de rekeningen en begrotingen weinig. Van de kadastrale leggers zijn vier series voorhanden, maar het tijdvak 1903-1962 ontbreekt.

De verleende vergunningen, die tot 1945 in de ingekomen en minuten van uitgaande stukken werden geborgen, werden na dat jaar op velerlei plaatsen en manieren aangetroffen: in de correspondentie, in aparte series, bij "watergangen", bij "bruggen" et cetera. Deze vergunningen zijn samengevoegd tot een chronologische serie, die op drie manieren toegankelijk is gemaakt.<sup>11</sup>

Uit het archief is 1,5 m<sup>1</sup> materiaal vernietigd, voornamelijk dubbelen, begeleidingsbriefjes en algemene circulaires. Door tevens wat economischer te verpakken is de omvang van het archief teruggebracht van 12 naar 9 m<sup>1</sup>. De apart beschreven kaarten en tekeningen zijn geborgen in een ladenkast.

---

9. Zie inv.nr. 111.

10. Zie inv.nr. 109.

11. Zie bijlagen I - III.



**BIJLAGE:** Bestuursleden, secretarissen, penningmeesters en overig personeel,  
1866 - 1976

#### WATERGRAAF/VOORZITTER

1866 - 1871	W. Twiss
1871 - 1876	mr. F.N.M. Eijck van Zuylichem
1876 - 1889	W.G.M. Eijck van Zuylichem
1889 - 1912	mr. W.N.J. van Hengst
1912 - 1919	mr. W.Th. Grothe van Schellach
1919 - 1945	L.W. Copijn
1945 - 1956	C. Westeneng
1956 - 1976	D.E. de Kruyff

#### HEEMRADEN

1866 - 1892	mr. C.Th. Baron van den Boetzelaer van Dubbeldam
1866 - 1876	mr. C.J.W.N. van Hengst
1866 - 1871	mr. F.N.M. Eijck van Zuylichem
1866 - 1878	J.T. Bosch
1866 - 1867	J. Kool
1866 - 1895	G. van Ekris Jzn.
1866 - 1908	A. Westeneng Azn.
1867 - 1884	J. van Oostrum
1871 - 1876	H. Hoek
1876 - 1892	jhr. L.W.A.G.M. Stratenus van Voshol
1876 - 1878	G. van Ekris Kzn.
1878 - 1886	mr. C.J.W. Loten van Doelen Grothe
1880 - 1889	mr. W.N.J. van Hengst
1884 - 1917	mr. J.E.W. Twiss
1887 - 1903	L.C. Schröder
1889 - 1895	N.L. Burman Eijck tot Zuylichem
1892 - 1912	mr. W.Th. Grothe van Schellach
1892 - 1922	mr. W.C. Baron van Boetzelaer
1895 - 1897	W.A. Bäumer
1895 - 1924	J. Spelt Jzn.
1897 - 1924	J. Floor
1903 - 1918	J.T. Dorrestein
1908 - 1927	H. Westeneng Azn.
1912 - 1926	S. Swaan
1917 - 1918	A.E. Kleyn van Willigen
1918 - 1945	C. Westeneng
1918 - 1936	J. Spinhoven
1922 - 1935	R.W. Baron van Boetzelaer
1924 - 1948	T. Spelt Jzn.
1925 - 1952	J. van Ginkel sr.
1927 - 1928	W.J. de Groot
1927 - 1931	J.P. Nieuwenhuizen

1928 - 1947	J.J. Jansen
1931 - 1938	W.J. de Groot
1935 - 1954	mr. O.M. Baron van Boetzelaer
1936 - 1960	C.J. Versteeg
1938 - 1945	A.G. de Groot
1945 - 1957	S. ten Have
1946 - 1956	D.E. de Kruyff
1947 - 1976	T.L. van 't Land
1948 - 1976	W. van Brenk
1952 - 1976	J. van Ginkel jr.
1954 - 1966	E. Kwint
1956 - 1971	J.T. Floor
1957 - 1972	T. Vossestein
1960 - 1976	R.W. Baron van Boetzelaer
1966 - 1968	C. Huiden
1968 - 1976	K.C. Versteeg
1971 - 1976	H.J. Westeneng
1973 - 1976	J. Westeneng

**SECRETARIS**

1866 - 1876	H. Hagedoorn Bantjes
1876 - 1892	F. Vermeulen
1892 - 1915	H.J. Kwint
1916 - 1945	jhr. A.G.E. van Asch van Wijck
1945	G. Boelema (wnd.)
1945 - 1955	jhr.mr. L.M. Rutgers van Rozenburg
1955 - 1961	jhr.mr. L.A. Quarles van Ufford
1961 - 1976	A.H. Lommert

**PENNINGMEESTER**

1866 - 1875	R. van Meerlant
1875 - 1898	H. van Meerlant
1898 - 1903	G.L. Baron van Boetzelaer
1904 - 1919	J.C. Gerlings
1919 - 1945	jhr. A.G.E. van Asch van Wijck
1945	G. Boelema (wnd.)
1945 - 1959	jhr.mr. L.M. Rutgers van Rozenburg
1959 - 1961	jhr.mr. L.A. Quarles van Ufford
1961 - 1976	A.H. Lommert

**ARCHITECT-OPZICHTER**

1866 - 1882	C. van Es
1883 - 1921	J. van Es
1922 - 1929	E. Verschuur
1929 - 1940	B. Verhoeven
1945 - 1953	S. van der Horst
1954 - 1971	Ph.A. van Wijnen
1972 - 1976	H.A. Veldhuizen

**BODE**

1866 - 1868	C. Lodder
1868 - 1901	J. Lodder
1901 - 1925	K. Koornwinder
1925 - 1943	H. van Kooten
1944 - 1965	A.J. Hardeman
1965 - 1976	D. van den Brink

**MACHINIST**

1881 - 1930	J. Davelaar
1930 - 1970	A. Advocaat
1970 - 1976	P.C. van Brenk

## INVENTARIS

## STUKKEN VAN ALGEMENE AARD

1. Resoluties van de geërfden van Oostveen over de jaren 1638 - 1680, 1764 - 1800 en 1817 - 1833; uittreksels, met alfabetische indices, 19<sup>e</sup> eeuw. 1 deel
2. Alfabetisch register op het resolutieboek van de geërfden van Oostveen, beginnende met het jaar 1639, 19<sup>e</sup> eeuw. 1 deel
- 3-11. Notulen van vergaderingen van het gecombineerd college van gemeente-bestuur en hoofdingelanden van Maartensdijk of Oostveen; na 1865 van het waterschapsbestuur, al dan niet in combinatie met de hoofdingelanden of stemgerechtigde ingelanden; manuscript, 1821 - 1976. 9 delen
  3. 1821 - 1833 juli 1;
  4. 1833 juli 8 - 1843;
  5. 1844 - 1865: gecombineerd college, 1866 - 1881: bestuur;
  6. 1866 - 1898 mei: bestuur en hoofdingelanden, 1882 - 1898 mei: bestuur, 1892 - 1898 mei: bestuur en stemgerechtigde ingelanden;
  7. 1898 juni - 1919 mei 14;
  8. 1919 mei 28 - 1933 april;
  9. 1933 mei - 1950 mei;
  10. 1950 augustus - 1968;
  11. 1969 - 1976.
12. Notulen van vergaderingen van het bestuur, al dan niet in combinatie met de hoofdingelanden of stemgerechtigde ingelanden; getypt, 1960, 1961 en 1970 - 1976. 1 omslag
13. Alfabetische index op de notulen van 1868 - 1912, 1912. 1 deel
14. Presentielijsten van bestuurs- en gecombineerde vergaderingen, 1920 - 1976. 3 delen
- 15-29. Ingekomen en minuten van uitgaande stukken, deels met agenda's, 1834 - 1944. 2 banden en 13 pakken  
*N.B. Hierin ook de vergunningen.*
  15. 1834 - 1852;
  16. 1853 - 1875;
  17. 1876 - 1881, met mee-gebonden agenda's; 1 band
  18. 1882 - 1887, met mee-gebonden agenda's; 1 band
  19. 1888 - 1896;
  20. 1897 - 1904;

21. 1905 - 1913;  
 22. 1914 - 1919;  
 23. 1920 - 1924;  
 24. 1925 - 1927;  
 25. 1928 - 1930;  
 26. 1931 - 1933;  
 27. 1934 - 1937;  
 28. 1938 - 1940;  
 29. 1941 - 1944.
30. Indicateur op de ingekomen stukken,  
 1838 - 1853. 1 omslag
31. Agenda's van ingekomen stukken,  
 1853 - 1866 en 1893 - 1942. 1 pak  
*N.B. Voor 1876 - 1887 zie inv.nrs. 17 en 18.*
32. Agenda van ingekomen en verzonden stukken,  
 1950 - 1962. 1 deel
33. "Register A", alfabetisch register van belangrijke zaken in de periode  
 1639 - 1944, met los voorin een historische gebiedsaanduiding en een  
 verhandeling over de Vechtschutten,  
 1916 - 1944. 1 deel
34. "Register C", alfabetisch register van zaken van minder of tijdelijk  
 belang, gesplitst in de afdelingen "voor 1911" en "vanaf 1911",  
 1922 - 1944. 1 deel

#### STUKKEN BETREFFENDE BIJZONDERE ONDERWERPEN

##### I. ORGANISATIE

##### A. Grondgebied en bestuursinrichting

35. Reglement op het uitbrengen van stemmen in polder-, gerechts- of  
 districtsaken binnen het Departement Utrecht, manuscript en gedrukt,  
 1803. 3 stukken
36. Overeenkomst tussen de stad Utrecht en Maartensdijk betreffende een  
 grenswijziging, met lijst van waterstaatswerken die hierbij aan de stad  
 Utrecht zijn overgedragen,  
 1829 en 1830. 1 omslag
37. Reglement voor de Waterschappen in de Provincie Utrecht, met wijzigin-  
 gen, 1858 - 1930; ingebonden samen met  
 - Bijzonder Reglement voor het waterschap Maartensdijk, met wijzigin-  
 gen, 1865 - 1927, en  
 - Keur voor het waterschap Maartensdijk, met wijzigingen,  
 1876 - 1928. 1 pak

38. Stukken betreffende de totstandkoming van het Bijzonder Reglement, met (stukken betreffende) wijzigingen, 1861 - 1865 en 1904 - 1975. 1 omslag  
*N.B. Voor het Bijzonder Reglement van 1865 zie inv.nr. 37.*
39. Stukken betreffende de ontpoldering van het zuidelijk deel van het waterschap in verband met de uitbreidingsplannen van de stad Utrecht voor Tuindorp Oost, Utrecht Noord, Tuindorp West en het reeds bestaande Tuindorp, 1959 - 1971. 1 pak
40. Stukken betreffende de waterschapsconcentratie in het Utrechtse Vechtbied en de totstandkoming van waterschap De Vecht, 1975 - 1976. 1 omslag
- B. Bestuur
41. Staten van stemgerechtigde ingelanden, 1866 - 1870, 1875 - 1886, 1888 - 1914 en 1916 - 1941. 1 pak
42. Aantekeningen (van de secretaris) betreffende benoeming, salariëring en aftreding van voorzitters en heemraden over 1876 - 1974, ca. 1920 - 1974. 1 omslag
43. Stukken betreffende voordracht en benoeming van voorzitters, 1945 - 1974 en z.j. 1 omslag
44. Stukken betreffende voordracht en benoeming van heemraden, 1945 - 1973. 1 omslag
45. Stukken betreffende voordracht en benoeming van hoofd-ingelanden, 1946 - 1974. 1 omslag
- C. Personeel
1. Algemeen
46. Aantekeningen (van de secretaris) betreffende benoeming, salariëring en aftreding van secretarissen, penningmeesters en andere personeelsleden over 1876 - 1972, ca. 1920 - 1972. 1 omslag
2. Secretaris
47. Instructie voor de secretaris, met wijziging, 1866 en 1934. 2 stukken

48. Stukken betreffende benoeming en ontslag van secretarissen(/penningmeesters),  
1945 en 1955. 1 omslag
3. Penningmeester
49. Instructie voor de penningmeester, met wijzigingen,  
1904, 1920, 1922, 1924, 1927, 1929 en 1934. 1 omslag
50. Stukken betreffende benoeming en ontslag van penningmeesters,  
1919 en 1959. 1 omslag
51. Akten van zekerheidsstelling door de penningmeester, en een polis van  
een verzekering tegen schade, ontstaan door handelingen of nalatigheden  
van de penningmeester,  
1931 - 1942. 1 omslag
4. Architect-opzichter
52. Instructie voor de architect-opzichter, met wijzigingen,  
1895, 1896, 1922, 1929, 1930, 1934, 1954 en 1972. 1 omslag
53. Stukken betreffende benoeming en ontslag van architect-opzichters,  
1922, 1944, 1946, 1954 en 1970 - 1972. 1 omslag
5. Bode
54. Instructie voor de bode, met wijzigingen,  
1877, 1903, 1925, 1934 en 1943. 1 omslag
55. Stukken betreffende benoeming en ontslag van bodes,  
1901, 1922, 1925 en 1965. 1 omslag
6. Machinist
56. Instructie voor de machinist van het gemaal, met wijzigingen,  
1892, 1893, 1897, 1930, 1931, 1934 en 1958. 1 omslag
7. Overige personeelsleden
57. Instructies voor de vaste arbeider, de duiker-, heul- of schutwachters, de  
opzichter van de bemaling en de beambten belast met de opsporing van  
overtredingen van de keur,  
1897, 1905, 1906, 1918, 1921, 1927,  
1929 - 1931, 1934, 1938 en 1954. 1 omslag

58. Stukken betreffende benoeming en ontslag van vaste arbeiders, duiker-, heul- of schutwachters en beambten belast met de opsporing van overtredingen van de keur, 1921, 1929, 1930, 1945 - 1947, 1949, 1951, 1953, 1955 en 1958. 1 omslag
- D. Bezittingen
1. Algemeen
59. Staten van eigendommen en kunstwerken, die door het waterschap moeten worden onderhouden, 1836 - 20<sup>e</sup> eeuw. 1 omslag
60. Staat van materialen en gereedschappen van het waterschap, 1971. 1 stuk
2. Aan- en verkoop
61. Stukken betreffende aan- en verkoop, ruiling en onteigening van onroerende goederen, met akten van eigendom, 1925 - 1973. 1 omslag
3. Verpachting en verhuur
62. Stukken betreffende verpachting van c.q. vergunning voor de visserij in de wateren van het waterschap, 1882 en 1967. 1 omslag
63. Stukken betreffende de verhuur van woningen van het waterschap, 1961 - 1964 en 1975 - 1976. 1 omslag
4. Verlening van rechten
64. Stukken betreffende het afkopen van de vaarrechten in de Voorveldse Polder van diverse personen, 1939. 1 omslag
65. Overeenkomsten waarbij aan de PUEM zakelijk recht wordt verleend voor het hebben en onderhouden van kabels, 1923 - 1970. 1 omslag



## E. Financiën

## 1. Begrotingen en rekeningen

- 66-68. Begrotingen, deels met aanvullende begrotingen en/of memories van toelichting,  
1822 - 1830, 1832 - 1833 en 1866 - 1975. 3 pakken  
*N.B. De memories van toelichting vòdr 1943 bevinden zich tussen de ingekomen en minuten van uitgaande stukken, inv.nrs. 15 - 29*
66. 1822 - 1830, 1832 - 1833 en 1866 - 1920;  
67. 1921 - 1955;  
68. 1956 - 1975.
69. Jaarrekeningen van de "Geërfdens van Oostveen en Herwerskop" betreffende de financiële verplichtingen ten aanzien van de Lekdijk Bovendams, 1815 - 1821 en 1832 - 1872. 1 omslag
70. Jaarrekeningen van de binnenlandse lasten van de gemeente Maartensdijk of Oostveen, later ook polderrekeningen genoemd, 1817 - 1830, 1833 - 1850, 1852, 1854 - 1858 en 1862 - 1864. 1 pak
- 71-73. Jaarrekeningen van het waterschap, 1873 - 1883 en 1885 - 1973. 3 pakken
71. 1873 - 1883 en 1885 - 1915;  
72. 1916 - 1955;  
73. 1956 - 1973.
74. Bijlagen bij de jaarrekeningen van de "Geërfdens", 1842 - 1858. 1 omslag
- 75-76. Bijlagen bij de polderrekeningen, 1842 en 1844 - 1855. 2 pakken
75. 1842 en 1844 - 1846;  
76. 1847 - 1855.
2. Omslag en inning van waterschapslasten
- 77-80. Gaderlijsten, deels geïndiceerd, 1817 - 1953, met hiaten. 3 pakken en 1 omslag
77. 1817 - 1842, 1845 - 1854, 1856, 1859, 1861, 1864 - 1866 en 1873;  
78. 1905 en 1917 - 1936;  
79. 1937 - 1953;  
80. Alfabetische indices, 1919 - 1944. 1 omslag

81. "Lijst der landeigenaars in de gemeente Maartensdijk volgens de Kadastrale leggers, opgemaakt in januari 1843, om volgens dezelve lijst om te slaan de polderlasten over dat jaar",  
1843. 1 katern
82. "Lijst aanwijzende de grootte der landerijen in de gemeente Maartensdijk, volgens de Kadastrale leggers en het oude Relevé",  
1843. 1 katern
- 83-97. Kadastrale leggers, opgemaakt ten behoeve van de heffing van de omslag,  
1843 - 1903 en 1962 - 1976. 11 delen en 4 banden
83. 1843 - 1871, met voorin alfabetische index;
84. 1872 - 1883, deel I, folio 1 - 136, met index;
85. 1872 - 1883, deel II, folio 1 - 135, met index;
86. 1872 - 1883, deel III, folio 1 - 135, met index;
87. 1872 - 1883, deel IV, folio 1 - 135, met index;
88. 1872 - 1883, deel V, folio 1 - 238;
89. 1872 - 1883, verzamelregister, tevens index op deel I - V;
90. 1883 - 1903, deel 1, gem. Maartensdijk, folio 1 - 312;
91. 1883 - 1903, deel 2, gem. Maartensdijk, folio 313 - 607;
92. 1883 - 1903, deel 3, gem. Absteede, folio 1 - 116,  
gem. De Bilt, folio 1 - 58,  
gem. Lauwerecht, folio 1 - 186;
93. 1883 - 1903, verzamelregister, tevens index op deel 1 - 3;
94. 1962 - 1976, gem. Maartensdijk, artikel 1 - 4898; 1 band
95. 1962 - 1976, gem. Maartensdijk, artikel 4900 - 5599; 1 band
96. 1962 - 1976, gem. Maartensdijk, artikel 6100 - 6764; 1 band
97. 1962 - 1976, gem. De Bilt, artikel 310 - 15293,  
gem. Utrecht, artikel 15984 - 30057. 1 band
3. Boekhouding en financiële administratie
98. Rapport (van de penningmeester?) over de financiële toestand van het waterschap,  
1916. 1 katern
- 99-100. Grootboeken van uitgaven,  
1917 - 1955. 2 pakken
99. 1917 - 1944;
100. 1945 - 1955.
- 101-102. Grootboeken van inkomsten,  
1919 - 1955. 2 pakken
101. 1919 - 1944;
102. 1945 - 1955.

103. Stukken betreffende de financiële afwikkeling van het uitdiepen van watergangen in het kader van de werkverschaffing, 1935 - 1936. 1 omslag
104. Legesverordening; concept, z.j. 1 katern
4. Leningen en beleggingen
105. Stukken betreffende de verdeling van de gelden, vrijgekomen door aflossing van een obligatie ten laste van het Hoogheemraadschap van de Lekdijk Bovendams, 1871 - 1873. 2 katernen
106. Stukken betreffende kasgeldleningen, beleggingen en rekeningen-courant, 1918 - 1975. 1 omslag
- F. Verhouding tot andere organen
107. Resolutie van de vroedschap van de stad Utrecht betreffende het doorvaren van de Oosterstroom door die van Oostveen; afschrift 19<sup>e</sup> eeuw, met toelichting, 1622. 1 stuk
108. Resoluties van Gedeputeerde Staten van Utrecht betreffende het onderhoud van het zandpad langs de Vecht en het sluiten van de schutten; met een 20<sup>e</sup>-eeuwse transcriptie, 1726. 3 stukken
- G. Archief
109. Inventarissen van het archief van het waterschap, [1852], ca. 1933 en ca. 1940. 1 omslag
110. Polis, met wijzigingen, van de brandverzekering van het archief en enkele meubilaire goederen, met begeleidingsbrief, (1905) 1932. 2 stukken
111. Archiefverordening voor het waterschap, met twee concepten, 1921 - 1922. 1 omslag
112. Aantekeningen betreffende het uiterlijk en de geschiedenis van de "Kaart van de landen onder Oostveen A°. 1641", 1924. 1 band
113. Aantekeningen van de secretaris betreffende diverse historische gegevens, op schrift gesteld tijdens de inventarisatie van het archief, ca. 1940. 1 omslag

## II. TAAKUITVOERING

## A. Toezicht

## 1. Keur en schouw

114. Schouwbrieven; afschriften 19<sup>e</sup> eeuw, 1741 en 1822. 2 katernen
115. Vonnis in een rechtszaak betreffende een vermeend onreglementair gegraven sloot op het landgoed Rustenhoven, 1819. 1 katern
116. Reglement op het onderhoud van de diverse vaarten, weteringen, wegen en paden, 1836. 1 katern
117. "Blafferds", staten van gehoefslaagden op de dijken en weteringen, 1838, 1841, ca. 1850, 1879 en 1893 - 1897. 1 pak
118. Keuren van het waterschap, met stukken betreffende wijzigingen, 1877, 1899, 1910, 1922, 1926, 1928, 1932, 1942, 1943, 1953 - 1960, 1964, 1966, 1967 en 1976. 1 pak
119. Rekest om tot algehele wijziging van de blafferds over te gaan; concept, ca. 1882. 1 katern
120. Schouwboekje van de secretaris, 1918 - 1928. 1 deel
121. Stukken betreffende de schouw en de daarbij geconstateerde overtredingen van de keur, 1946, 1949 en 1957 - 1976. 1 omslag
122. Hoefslagboeken, ca. 1960. 4 banden
2. Vergunningen
123. Vergunning aan de eigenaar van de oude slijp-, daarna volmolen en vervolgens cementmolen om te mogen blijven uitmalen op het Zwartewater, onder verschillende voorwaarden; met afschrift, 1820. 2 stukken

- 124-125. Registers van verleende vergunningen,  
1912 - 1944. 2 delen  
*N.B. De vergunningen bevinden zich in de inv.nrs. 15 - 29.*
124. "BI", vergunningen betreffende de vaarten en watergangen, met  
annexe wegen en werken, en de Zaagmolenkade; met voorin een  
losse inhoudsopgave en een los register van tijdelijke vergunningen;
125. "BII", vergunningen betreffende polders en afdelingen, en niet  
vatbaar voor vermelding in "BI"; met inhoudsopgave.
- 126-130. Vergunningen, met stukken betreffende de aanvragen,  
1946 - 1976. 5 pakken  
*N.B. Voor de inhoud zie bijlage I; voor indices zie bijlagen II en III.*
126. 1946 - 1951;  
127. 1952 - 1958;  
128. 1959 - 1967;  
129. 1968 - 1974;  
130. 1975 - 1976.
131. Stukken betreffende (advisering ten behoeve van) het verlenen van  
vergunningen voor ontgrondingen door Gedeputeerde Staten van Utrecht,  
1948 - 1976. 1 pak
- B. Beheer en onderhoud van waterstaatswerken
1. Algemeen  
*N.B. Zie ook inv.nr. 59.*
- 132-135. Bestekken van diverse polderwerken, met voorwaarden en processen-  
verbaal van aanbesteding; met register,  
1819 - 1929. 3 pakken en 1 stuk
132. 1819 - 1876;  
133. 1877 - 1905;  
134. 1906 - 1929;  
135. register, 1921 - 1929.
136. Maandrapporten van de architect-opzichter betreffende de toestand van de  
eigendommen en werken van het waterschap,  
1896 - 1913, 1915, 1919 en 1922. 1 pak
137. Ingekomen en minuten van uitgaande stukken, afgedaan door de architect-  
opzichter, alsmede rapporten en begrotingen van zijn hand betreffende  
diverse polderwerken, en enkele "kleine" vergunningen,  
1898 - 1926. 1 pak
138. Stukken betreffende diverse waterstaatswerken in en nabij de te verbeteren  
Blauwkapelsche Weg,  
1924 - 1944. 1 pak

139. Stukken betreffende diverse waterstaatswerken in verband met de realisering van het stratencomplex voor de wijk "Tuindorp" door N.V. De Stadswoning, 1930 - 1936. 1 pak
140. Stukken betreffende diverse waterstaatswerken in verband met de realisering van het stratencomplex in de Driehoekspolder, 1934 - 1938. 1 omslag
141. Stukken betreffende overeenkomsten met de gemeente Utrecht inzake waterstaatswerken ter verbetering van de afwatering in het gebied rond het gemaal aan de Loevenhoutsedijk, waarbij diverse percelen worden geruild, 1948 - 1957. 1 omslag
142. Stukken betreffende diverse waterstaatswerken in verband met de aanleg van Rijksweg 22, later A27 (Utrecht - Hollandse Rading - Eemnes), 1951 - 1971. 1 omslag
143. Stukken betreffende diverse waterstaatswerken in verband met de verbetering van provinciale weg P 15, (Maartensdijk - Baarn), 1961 - 1964. 1 pak
- 144-149. Stukken betreffende de totstandkoming en de uitvoering van een plan tot verbetering van de waterbeheersing, 1962 - 1975. 5 pakken en 1 omslag
144. Correspondentie, 1962 - 1975;
145. Voorlopig, definitief en aanvullend plan, met tekeningen, 1964 - 1970;
146. Bestekken van de uit te voeren werken, 1967 - 1970;
147. Stukken betreffende de aankoop van stroken grond voor nieuwe watergangen, 1968 - 1969 maart;
148. Stukken betreffende de aankoop van stroken grond voor nieuwe watergangen, 1969 september;
149. Verklaringen inzake in gebruik gegeven gronden, 1968 - 1969 (1974). 1 omslag
2. Waterstand en bemaling
150. Stukken betreffende een geschil met de eigenaren van landgoed Rustenhoven over de peilverhoging van de Maartensdijksche Vaart bij schut nr. 1, 1839 - 1840. 1 omslag
151. Staten van waterpassing van de peilmerken, 1896. 1 band
152. Stukken betreffende het zomer- en winterpeil, begin 20<sup>e</sup> eeuw. 2 stukken

153. Staten van peilen en peilschalen,  
ca. 1920 en 1941 - 1942. 1 omslag
154. Stukken betreffende abnormaal hoog water in de streken rond de Vecht,  
1925 - 1931. 1 omslag
155. Overeenkomsten met de provincie Utrecht betreffende de bijdrage in de  
kosten van de bemaling van de Vecht,  
1930 en 1938. 2 stukken
156. Stukken betreffende onderbemaling van een aantal landerijen ten noorden  
van de Biltschestraatweg,  
(1885) 1944 - 1947. 1 omslag
157. Stukken betreffende de handhaving van het voorgeschreven peil, waaron-  
der veel klachten van burgers over een te hoge waterstand,  
1945 - 1971. 1 omslag
158. Peilbesluit,  
1976. 1 katern
3. Waterlopen
159. Stukken betreffende de besluitvorming inzake het graven van een kanaal  
van de stad Utrecht naar de rivier de Eem,  
1818 - 1819. 1 omslag
160. Stukken betreffende de verbetering van de watertoevoer naar en de  
waterafvoer van het stoomgemaal,  
1890 - 1891. 1 omslag
161. Stukken betreffende het graven, dempen, verbeteren en onderhouden van  
verschillende waterlopen,  
1925 - 1976. 1 omslag
- 162-168. Stukken betreffende het graven, dempen, verbeteren en onderhouden van  
de volgende waterlopen,  
1947 - 1975. 7 omslagen
162. *Langs de Achterweteringseweg*, 1966 - 1970;  
163. *Koudewetering*, 1953 - 1954;  
164. *Langs de Ruigenhoeksedijk*, 1954 - 1975;  
165. *Tolakkersloot*, 1951 - 1972;  
166. *Langs de Tripkade*, 1958;  
167. *Langs de Voordorpsedijk*, 1952 - 1954;  
168. *Zwartewater*, 1947 - 1959.

169. Stukken betreffende het graven van een nieuwe watergang in het stroomgebied Biltse en Zeister Grift, hetgeen gevolgen heeft voor het waterschap Maartensdijk, 1968. 1 omslag
170. Stukken betreffende de opmeting van alle watergangen en inliggende kunstwerken, 1973. 1 pak
4. Waterkeringen
171. Stukken betreffende het onderhoud van de kade achter het "Lazarushuis", 1921, 1925, 1932 en 1950. 1 omslag
172. Stukken betreffende het maken van kaden langs het Zwartewater en de Grote Vaart, 1929. 1 omslag
173. Stukken betreffende het maken van keerdammen, 1941 - 1970. 1 omslag
5. Schutten
174. Stukken betreffende de schutten bij "Eyckenstein" en "Rustenhoven", 1785 - 1819. 1 omslag
6. Heulen en duikers
175. Overeenkomsten met en vergunningen aan het waterschap betreffende het maken van duikers, 1888 - 1973. 1 pak
176. Bestek voor het maken van twee betonnen duikers en houten damwanden, met tekeningen en bijlagen, 1969. 1 omslag
7. Gemalen
177. Stukken betreffende de brandverzekering van het gemaal, 1892 - 1934. 1 omslag
178. Stukken betreffende de stroomlevering ten behoeve van de gemalen, 1908 - 1974. 1 omslag
179. Stukken betreffende het beheer en het onderhoud van het gemaal aan de Loevenhoutsedijk, 1916 - 1962. 1 omslag



180. Maalstaten van het geëlectriceerde gemaal,  
1930 - 1942. 1 pak
181. Stukken betreffende de bouw, de aanvraag van een hinderwetvergunning,  
de overdracht door de gemeente Utrecht en het onderhoud van het gemaal  
Gageldijk, later Moldaudreef,  
1961 - 1964. 1 omslag
182. Stukken betreffende de bouw, de aanvraag van een hinderwetvergunning,  
de overdracht door de gemeente Utrecht en het onderhoud van het gemaal  
Blauwkapel aan de Voordorpsedijk,  
1961 - 1980. 1 omslag
8. Wegen
183. Stukken betreffende de concessie en de totstandkoming van een Macadam-  
weg van Utrecht naar Soestdijk,  
1825 - 1865. 1 pak
184. Akte waarbij de erven Calcoen een stuk grond van landgoed Voordaan in  
gebruik geven voor de verbreding van de weg bij de Nieuwe Wetering,  
1850. 1 stuk
- Stukken betreffende diverse waterstaatswerken in en nabij de te verbeteren  
Blauwkapelsche Weg,  
1924 - 1944. 1 pak  
*N.B. Zie inv.nr. 138.*
185. Stukken betreffende een geschil over het recht tot gebruik van de berm  
van de spoorbaan als jaagpad,  
1935. 1 omslag
186. Stukken betreffende wijziging van de legger der wegen in de gemeente  
Maartensdijk,  
1943 - 1944. 1 omslag
187. Stukken betreffende het onderhoud van de tertiaire wegen,  
1947 - 1969. 1 omslag
188. Vergunning van Rijkswaterstaat voor het plaatsen van een publicatiebord  
in de berm van de Biltschestraatweg, met stukken betreffende de verlen-  
ging,  
1950 en 1955. 1 omslag
- Stukken betreffende diverse waterstaatswerken in verband met de aanleg  
van Rijksweg 22, later A27 (Utrecht - Hollandse Rading - Eemnes),  
1951 - 1971. 1 omslag  
*N.B. Zie inv.nr. 142.*

- Stukken betreffende diverse waterstaatswerken in verband met de verbetering van provinciale weg P 15, (Maartensdijk - Baarn),  
1961 - 1964. 1 pak  
*N.B. Zie inv.nr. 143.*

9. Bruggen

189. Stukken betreffende het beheer en onderhoud van bruggen,  
1834 - 1972. 1 omslag

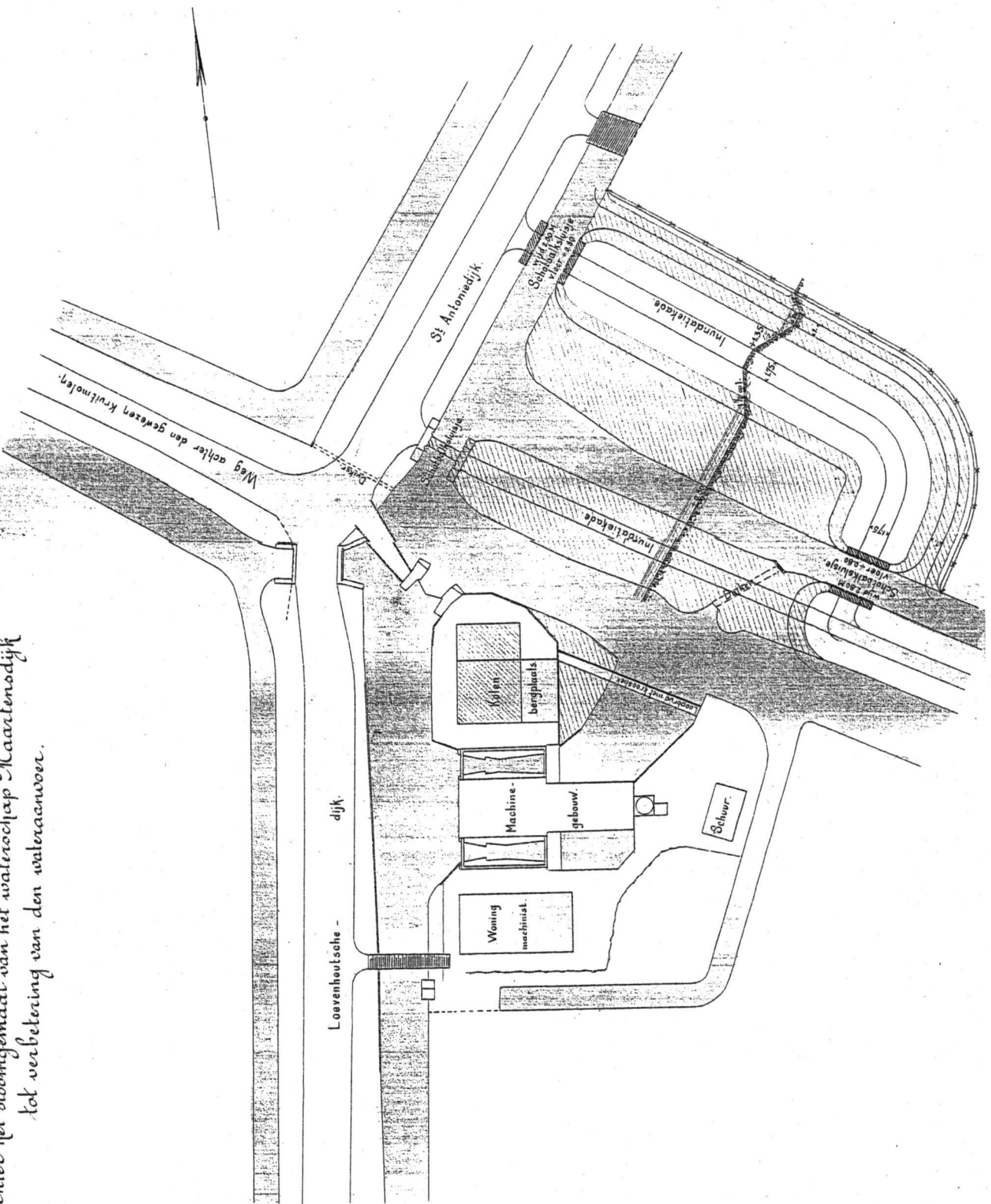
C. Waterkwaliteit

190. Stukken betreffende de (provinciale) regelgeving inzake voorkoming en bestrijding van verontreiniging van oppervlaktewater,  
1962 - 1976. 1 pak
191. Stukken betreffende voorkoming en bestrijding van verontreiniging van oppervlaktewater binnen het waterschap,  
1963 - 1975. 1 pak

## KAARTEN EN TEKENINGEN

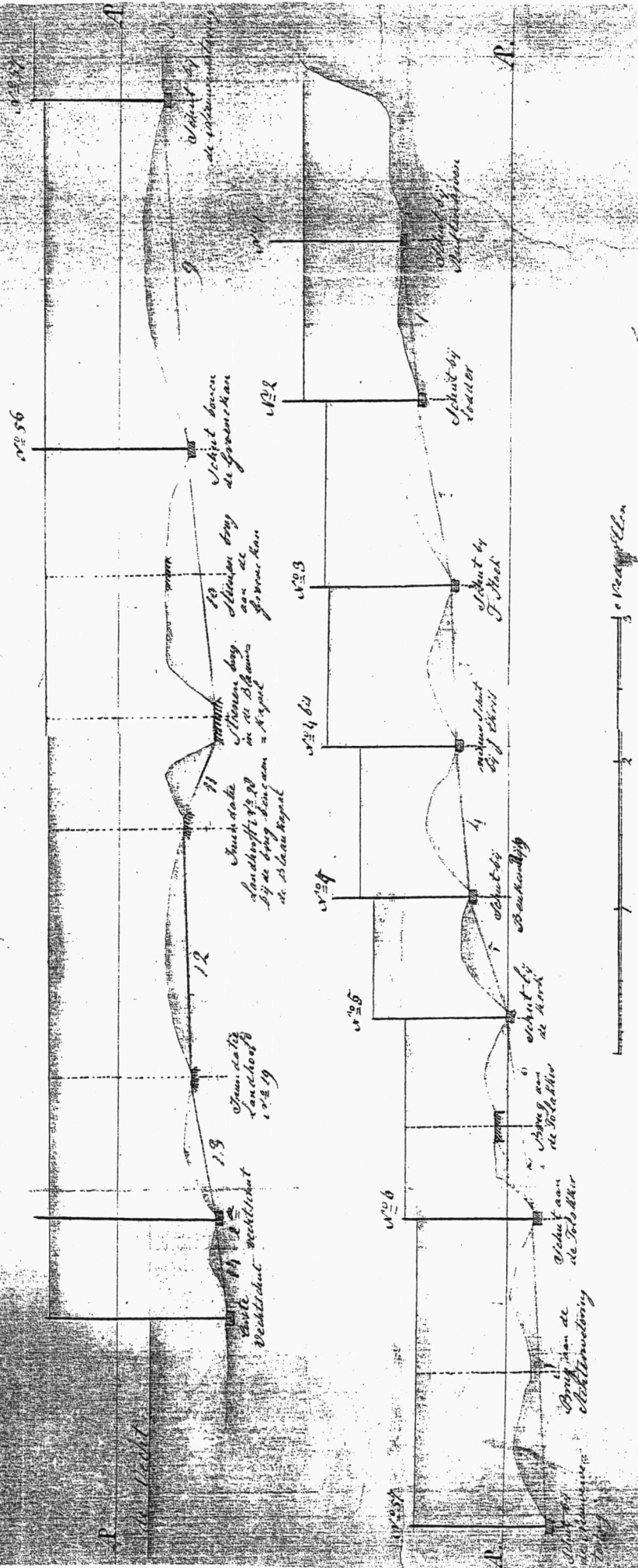
- I. Grondgebied
1001. Kaart van het waterschap, waarop met potlood een klasse-indeling is aangebracht en tevens de grenswijziging van 1904 is geschetst, h. 46 cm, b. 99 cm, schaal 1:15.000, getekend op linnen, ingekleurd, ca. 1865. 1 blad
1002. Uittreksel uit de kadastrale kaart van de gemeente Lauwerecht, sectie A, met daarop aangegeven de (voorgestelde?) zuidgrens van het waterschap, h. 62 cm, b. 112 cm, schaal 1:2500, getekend, ingekleurd, 1883. 1 blad  
*N.B. Behoort bij missive d.d. 30/7 (of 10/8) 1883.*
1003. Kaart van het waterschap, waarop grenzen zijn aangebracht die als zodanig nooit zijn gehanteerd, h. 51 cm, b. 96 cm, schaal 1:15.000, getekend op linnen, ingekleurd, ca. 1885. 1 blad  
*N.B. Volgens potloodaantekening afkomstig van J. van Es, architect-opzichter van het Waterschap 1883 - 1921.*
1004. Kaart van het waterschap, waarop met potlood een verandering van klasse-indeling is aangebracht, h. 76 cm, b. 121 cm, schaal 1:10.000, getekend, ingekleurd, 1886. 1 blad
1005. Kaart van twee delen van de gemeente De Bilt die tot het waterschap behoren, h. 32 cm, b. 39 cm, schaal 1:12.500, getekend, ingekleurd, 2<sup>e</sup> helft 19<sup>e</sup> eeuw. 1 blad
1006. Kaart van het waterschap, met klasse-indeling, met daarop aangegeven de voorgestelde grenswijziging, h. 70 cm, b. 98 cm, schaal 1:15.000, getekend, ingekleurd, ca. 1901. 1 blad
1007. Kaart van het waterschap, met klasse-indeling, met daarop aangegeven de voorgestelde grenswijziging, h. 66 cm, b. 100 cm, schaal 1:15.000, kleurendruk, ca. 1902. 1 blad
1008. Kaart van het waterschap, met de voorgestelde grenswijziging en verandering van de klasse-indeling, h. 69 cm, b. 95 cm, schaal 1:15.000, getekend, ingekleurd, ca. 1903. 1 blad
1009. Kaart van het waterschap, met klasse-indeling, behorend bij het Bijzonder Reglement van 1904, h. 66 cm, b. 100 cm, schaal 1:15.000, kleurendruk, 1904. 1 blad

Ontwerp tot vorming van een binnenboezem of kom  
 achter het slooingemaal van het waterschap Kaartenodijk  
 tot verbetering van den wateraanvoer.



Ontwerp voor een binnenboezem achter het stoomgemaal, 1891

Schets van de ondiepsten met de hoogte der slagdrampjels van de schutten, bruggetjes  
 en inundatie Landhoofden in de Maartensdijkse vaart volgens gemeening van P. van der Meer  
 Schoot bij de oever van K.H. Grijp. Staten van Alkmaar



voor Grijp's conforming  
 de Dingen van de Staten van Alkmaar  
 P. van der Meer

1010. Kaart van het waterschap, met klasse-indeling, behorend bij het Bijzonder Reglement van 1904, met in potlood de namen van inliggende polders, h. 66 cm, b. 100 cm, schaal 1:15.000, kleurendruk, 1904. 1 blad  
*N.B. De hoeken ontbreken.*
1011. Kaart van het waterschap, vervaardigd door Provinciale Waterstaat van Utrecht, waarop met pen de grens - met vermelding van wegzijde - volgens Bijzonder Reglement 1949 is aangegeven, h. 59 cm, b. 126 cm, schaal 1:10.000, lichtdruk, 1954. 1 blad
- II. Waterstaatswerken
1012. Lengteprofielen van de hoofdwatgangen met schutten, met een verklarende staat van die schutten, h. 35 cm, b. 53 cm, zonder schaal, getekend, 1840. 1 blad
1013. Kaart(-en) van de hoofdwatgangen met daarop aangegeven de genummerde schutten, geprojecteerd in verschillende richtingen, h. 28 cm, b. 370 cm, schaal 1:2500, getekend, ingekleurd, [1840]. 1 blad  
*N.B. Bestaat uit 5 aan elkaar geplakte kaarten.*
1014. Kaart van het fort Blauwkapel met de omringende percelen, vervaardigd door de 1<sup>o</sup> Inspectie van de Genie te Utrecht, h. 60 cm, b. 87 cm, schaal 1:2000, getekend, ingekleurd, 1850. 1 blad
1015. Kaart van de verhoogde wegen naar Fort Blauwkapel, vervaardigd door de 1<sup>o</sup> Inspectie van de Genie te Utrecht, h. 61 cm, b. 92 cm, schaal 1:2000, getekend, ingekleurd, 1850. 1 blad
1016. *Schets van de ondiepten met de hoogte der slagdrempels van de schutten, bruggen en inundatie-landhoofden in de Maartensdijkse Vaart volgens opneming van 7 oktober 1859*, h. 40 cm, b. 54 cm, (hoogte-)schaal 1:20, getekend, ingekleurd, papier op linnen, ca. 1865. 1 blad
1017. Tekeningen van de schutdeuren met hun hoogte t.o.v. Amsterdams Peil, met verklarende staat van die schutten, h. 37 cm, b. 55 cm, schaal 1:200, getekend, papier op linnen, ca. 1880. 1 blad
1018. Kaarten van de Voordorpse Polder, met daarop aangegeven plannen voor een verbeterde afwatering met of zonder duiker, h. 70 cm, b. 93 cm, schaal [1:2000], getekend, ingekleurd, 1885. 1 blad

1019. Kaarten en profielen van plannen tot verbetering van de afwatering van het stoomgemaal naar de Vecht, h. 39 en 40 cm, b. 104 en 53 cm, schalen 1:1000 en 1:100, getekend, ingekleurd, 1890. 2 bladen  
*N.B. Zie inv.nr. 160.*
1020. Kaart van een ontwerp van een binnenboezem achter het stoomgemaal ter verbetering van de wateraanvoer, h. 55 cm, b. 68 cm, schaal 1:200, getekend, ingekleurd, 1891. 1 blad  
*N.B. Zie inv.nr. 160.*
1021. Schetskaart van de *voormalige gesteldheid der plaats waar nu het Fort aan de Biltstraat ligt*, h. 20 cm, b. 31 cm, zonder schaal, getekend, 2<sup>e</sup> helft 19<sup>e</sup> eeuw. 1 blad
1022. Kaart van de afwatering van de Voorveldse Polder op de Vecht, h. 28 cm, b. 45 cm, zonder schaal, getekend, ingekleurd, 2<sup>e</sup> helft 19<sup>e</sup> eeuw. 1 blad
1023. Kaart van de Centraalspoorweg door de 6- en 12-hoevense Polder met daarop aangegeven de bruggen over de spoorstoot en hun onderhoudsplichtigen, h. 48 cm, b. 65 cm, schaal [1:2500], getekend, ingekleurd, laatste kwart 19<sup>e</sup> eeuw. 1 blad
1024. Kaart van de hoek Ruigenhoekse Wetering - Achterweteringse Vaart, met daarop aangetekend een brug en enkele schutten, h. 19 cm, b. 30 cm, zonder schaal, getekend, ca. 1900. 1 blad
1025. Tekeningen van nieuwe schuiven bij het stoomgemaal, h. 48 en 46 cm, b. 62 en 59 cm, schalen 1:20 en 1:10, getekend, ingekleurd, ca. 1900. 2 bladen
1026. Tekeningen van een brug in het waterschap, h. 46 en 64 cm, b. 61 en 42 cm, schalen 1:50 en 1:1, getekend, ingekleurd, ca. 1900. 2 bladen
1027. Kaarten en tekeningen van de kruising c.q. aansluiting van de spoorweg Hilversum - Utrecht met de Centraalspoorweg met bijkomende werken, h. 41, 59 en 55 cm, b. 48, 86 en 132 cm, schalen 1:1000, 1:500, 1:50 en 1:10, blauwdruk en getekend op linnen, 1904. 3 bladen
1028. Kaart van het terrein van de gasfabriek van de gemeente Utrecht met daarop aangegeven o.a. een te dempen sloot, h. 40 cm, b. 63 cm, schaal 1:500, getekend op calqueerpapier, ingekleurd, ca. 1910. 1 blad

1029. Kaart, situatie en tekeningen van een goederenstation aan de Draaiweg te Utrecht, h. 63 cm, b. 127 cm, schalen 1:10.000, 1:1000, 1:200 en 1:100, lichtdruk, ingetekend, 1916. 1 blad  
*N.B. Zie inv.nr. 22 (vergunning 17-5-1916).*
1030. Kaart, situatie en dwarsprofielen (oude en te verwezelijken toestand) van de hoofdwatgangen in het westelijk deel van het waterschap, h. 54 en 49 cm, b. 84 en 81 cm, schalen 1:15.000, ca. 1:600, 1:100 en 1:50, lichtdruk en blauwdruk, 1921. 1 blad  
*N.B. Zie inv.nr. 23, 1921, correspondentienr. 23.*
1031. Tekeningen van gewapend betonnen bruggen, h. 50 en 70 cm, b. 60 en 95 cm, schalen 1:50, 1:20 en 1:2, blauwdrukken, 1923 en z.d. 2 bladen
1032. Kaart van de watergangen, dijken en kades tussen de stad Utrecht en Blauwkapel, h. 21 cm, b. 52 cm, zonder schaal, getekend naar een schetskaart uit de 17<sup>e</sup> eeuw, 1<sup>e</sup> kwart 20<sup>e</sup> eeuw. 1 blad
1033. Kaart van de "polder van Persijn" met aantekeningen betreffende de waterbeheersing en de afwatering, h. 26 cm, b. 75 cm, zonder schaal, getekend, ingekleurd; bijgewerkt in 1942, 1<sup>e</sup> kwart 20<sup>e</sup> eeuw. 1 blad
1034. Tekeningen van de te herstellen Jan Huygenbrug, h. 40 cm, b. 65 cm, schalen 1:20 en 1:10, blauwdruk, 1928. 1 blad
1035. Kaarten en tekeningen van een straten- en rioleringsplan voor de wijk Tuindorp nabij het Zwartewater, h. 70 en 58 cm, b. 150 en 175 cm, schalen 1:500, 1:200, 1:100 en 1:10, lichtdruk. 1930 - 1931. 2 bladen
1036. Kaart van een plan voor verbeterde afwatering op de Vecht, h. 28 cm, b. 62 cm, schaal 1:10.000, lichtdruk, ingekleurd, ca. 1930. 1 blad
1037. Kaart van een voor de veeartsenijschool aan te leggen begraafplaats voor vee met een vaarsloot, kaden, dammen en een brug, h. 49 cm, b. 71 cm, zonder schaal, getekend, ingekleurd, z.j. 1 blad



## DOCUMENTATIE

2001. *Algemeene voorschriften voor de uitvoering en het onderhoud van werken, onder beheer van het Departement van Waterstaat, Handel en Nijverheid, 1892.* 1 deel
2002. *Mededeelingen van den Noord-Brabantschen Waterschapsbond; Vuilwater-nummer, 1930.* 1 deel

## WATERSCHAP DE VECHT

- N.B. Vanaf 1977 viel het gebied van het waterschap Maartensdijk onder waterschap De Vecht. Waarschijnlijk om praktische redenen is een klein deel van dat archief, dat betrekking heeft op het Maartensdijkse gebied, tegelijk met het archief van het waterschap Maartensdijk overgedragen aan De Stichtse Rijnlanden.*
3001. Correspondentie met en vergunningen aan de Nederlandse Spoorwegen, 1977 - 1991. 1 pak
3002. Correspondentie met en vergunningen aan de gemeente Maartensdijk, 1980 - 1991. 1 pak

## BIJLAGE I: Staat van verleende vergunningen, chronologisch (inv.nrs. 126 - 130)

Rademakers-v.d. Mars, wed.	1946-03-21	brug
Schouten, C.H.	1946-04-13	brug
Wurff, A.W. v.d.	1946-06-14	brug
Rouwendaal, W. van	1946-08-27	brug
Cieremans, A.H.	1947-04-15	verleggen dam
Klok, W. v.d.	1947-04-15	slootdemping
Twiss Quarles van Ufford, Dou.	1947-04-17	dam met duiker
Andringa, A.	1947-05-20	duiker
Achttienhoven, gemeente	1947-06-09	lozing riolering
Knopper, J.	1947-06-23	dam met duiker
Landbouwherstel, Rijksdienst	1947-06-23	tijdelijke dam
Nieuwenhuizen, W.	1947-06-23	brug
Slik, E.	1947-06-23	brug
Snel, H.J.	1947-06-23	dam met duiker
Doornebal, O.	1947-08-19	dam met duiker
Schaaik, W. van	1947-08-19	brug
Maarsseveen, G. v./ Kraal, A.	1947-09-13	slootdemping
N.S.	1947-12-05	brug
PTT	1948-01-12	kabels, met revisietek. t/m 1970
Maartensdijk, gemeente	1948-01-20	bruggen
Griffioen, gebr. J. en A.	1948-05-07	brug
Voorst, E.W. van	1948-05-10	dam met duiker
Boetzelaer, mr. O.M. Baron van	1948-11-13	brug
Verheul, H.A.	1948-11-16	dam met duiker
Oostveen, H.M.	1948-11-17	dam met duiker
Melissen, J. en W.	1948-11-27	dam met duiker
Maartensdijk, gemeente	1948-12-20	lozing gezuiverd rioolwater
Domeinen, Inspecteur der	1948-12-21	duikers
Schuurman, A.L. (molenaar)	1949-04-04	dam met duiker (afgewezen)
Padvindstersgilde afd. Utrecht	1949-06-17	brug
Utrecht, gemeente	1949-08-09	brug
Ekris, mej. W. van	1949-08-11	brug
Roosendaal, waterschap	1949-08-16	duiker voor waterinlaat
Oostrum, T.M. van	1949-09-20	brug
Opbouw", Stichting "De	1949-09-20	brug
Verheul, W.B.	1949-10-11	brug
Groot-Nieuwenhuizen, C.G. de	1949-10-22	brug
Utrechtsche Waterleidingmij.	1949-10-22	kunstwerk (niet verleend, buiten grens)
PTT	1949-12-17	telefoonkabel door Grote Vaart
G.E.B.R.U.	1950-05-20	gaszinker (niet verleend, buiten grens)
Voorst, C. van	1950-05-20	dam met duiker
Woudenbergh, C. van	1950-05-20	brug
PTT	1950-05-23	kabels, met revisietek. t/m 1967
Utrechtsche Waterleidingmij.	1950-06-12	waterleidingbuis door wetering
Jongorius, W.J.	1950-08-22	brug
Keulen, W. van	1950-08-22	lozing
N.S.	1950-08-22	brug
Verheul, W.B. / Klarenbeek, D.	1950-11-12	windwatermolen
Utrecht, gemeente	1950-12-15	brug
Twiss Quarles van Ufford, Dou.	1951-01-23	dam met duiker
Ridderlijke Deutsche Orde Balijs	1951-02-27	tijdelijke brug
Vaart, N.C. van der & cons.	1951-03-07	windwatermolen

Bilt, gemeente De	1951-08-28	lozing gezuiverd rioolwater
Maartensdijk, gemeente	1951-10-29	lozing gezuiverd rioolwater
Twiss Quarles van Ufford, Dou.	1952-04-25	dam met duiker
Schouten, J.A.	1952-04-25	dam met duiker
N.S.	1952-05-29	kabels door Zwarte Water
Coöp. Landbouwver. De Bilt e.o.	1952-06-06	dammen met duikers
Boetzelaer, mr. O.M. Baron van	1952-06-18	brug
Voorst-Verwey, wed. van	1952-07-16	brug
Bilt, gemeente De	1952-07-17	slootdemping/dam met duiker
Hardeman, A.J.	1952-07-17	dam met duiker
Mulder, G.	1952-07-17	dam met duiker
Rijksen, mej. P.	1952-10-15	dam met duiker
Ettekoven, A. van	1952-11-24	dam met duiker
Maartensdijk, gemeente	1952-11-24	lozing gezuiverd rioolwater
Pot, C.W.	1952-11-24	dam met duiker
Genie, Ea. ingenieur van de	1953-01-26	dam met duiker
Agterberg, B.	1953-03-13	dam met duiker
Bos, D.	1953-03-13	brug
Boshuis, S.	1953-07-23	dam met duiker
Bosman, W.	1953-08-12	dam met duiker
Aken, M. van	1953-09-25	stoepje
N.S.	1953-10-01	duikers
N.S.	1953-11-02	duikers
PTT	1954-03-02	kabels, met revisietek. t/m 1966
Genie, Ea. ingenieur van de	1954-03-31	lozing bronbemaling
Banier", NV Drukkerij "De	1954-05-12	dam met duiker
Drinkwaterleiding N-W Utrecht	1954-05-12	zinker door Zwarte Water
Scholen, Regenten der Ned.Herv.	1954-05-12	dam met duiker
Maartensdijk, gemeente	1954-05-21	lozing
Doornenbal, G.	1954-07-21	lozing
Kreuger, J.C.	1954-07-21	dam met duiker
Maartensdijk, gemeente	1954-07-21	lozing
School met den Bijbel, Eene	1954-07-21	tijdelijke brug
Hoven, O.G. van den	1954-07-24	dam met duiker
Dijk, C. van	1954-09-20	brug
Utrecht, gemeente	1954-09-20	dam met duiker
Visser, H.J.	1954-09-20	dam met duiker
Bunt, C.A. van de	1954-11-20	dam met duiker
Schaik, C. van	1954-11-20	dam met duiker
Verheul, H.J.	1954-12-24	dam met duiker
PUEM	1955-03-15	kabels in wetering
Utrecht, gemeente	1955-03-15	kabels in wetering
Boetzelaer, Erven mr. O.M. van	1955-05-17	waterlozing via duiker
Zweegers Machinefabriek	1955-11-10	lozing (geweigerd)
Dijk, R. van	1955-12-07	dam met duiker
Utrecht, gemeente	1955-12-07	omlegging Zwarte Water/zinker
Sportvereniging F.A.K.	1956-02-23	slootdemping
Utrecht, gemeente	1956-02-23	dam met duiker
Land, T.L. van 't	1956-03-22	brug
PUEM	1956-03-22	hoogspanningskabels
Alphen, J. van	1956-05-31	dam met duiker
Gelder, K.A. van	1956-05-31	dam met duiker
Mooij, P.A.	1956-05-31	brug
Bos, D.	1956-07-26	dam met duiker
Bruyn, H. de	1956-07-26	dam met duiker
Gasbedrijf Centraal Nederland	1956-11-19	zinkers

Keulen, W. van	1956-11-19	lozing
Klaarenbeek, D.	1956-11-19	onderbemaling
Maartensdijk, gemeente	1956-11-19	lozing gezuiverd rioolwater
Visser/van Hees, gebr.	1956-12-28	tijdelijke afsluiting waterloop
Genie, Ea. ingenieur van de	1957-05-08	slootdemping
Rijkswaterstaat, dir. Utrecht	1957-05-08	demping/duiker/tijd. omlegging
Utrecht, gemeente	1957-05-08	riool door sloten
Hussen's Aannemersbedrijf	1957-07-18	lozing van bronbemaling
Maartensdijk, gemeente	1957-09-09	lozing van zuiveringsinstallatie
Utrecht, gemeente	1957-09-09	brug
Utrecht, gemeente	1957-09-09	gasbuis over Zwarte Water
Utrecht, gemeente	1957-09-09	rioolzinker door Zwarte Water
Voorn, M.Th. van der	1957-09-09	brug
Alblas, H.G.	1957-11-26	lozing
Grootendorst, H.J.	1958-03-25	tijdelijke dam met duiker
Meijers, T.A.	1958-03-25	slootdemping
Opbouw", Stichting "De	1958-03-25	dam met duiker
PTT (3x)	1958-03-25	kabels door Zwarte Water
Verheul, W.B.	1958-03-25	windwatermolen
Boswijk, H.H.	1958-05-30	slootdemping
Grootendorst, H.J.	1958-05-30	dam met duiker
PTT	1958-05-30	kabel door watergang
Rijkspolitie (A.B. Kuijt)	1958-09-26	plank over sloten
Utrecht, gemeente	1958-09-26	afdamming sloot/tijd. omleiding
Utrecht, gemeente	1958-09-26	wijz. wat. Tuindorp Oost
N.S.	1958-12-02	bruggen
Utrecht, gemeente	1958-12-02	brug
Utrecht, gemeente	1958-12-02	duiker
Verheul, H.J.	1958-12-02	duiker
Drinkwaterleiding N-W Utrecht	1959-02-26	waterleidingbuis
Melissen, gebr. J. en W.	1959-03-03	slootdemping
"Bleko", Chemische fabriek	1959-05-02	riool in sloot (aanvraag)
Diaconie Herv. Gem. Maartensdijk	1959-07-17	dam met duiker
Doornenbal, O.	1959-07-17	dam met duiker
Ekris, wed. G.T. van	1959-07-17	dam met duiker
Schuckink Kool, P.A.	1959-07-17	dam met duiker
Spelt, C.	1959-07-17	dam met duiker
Utrecht, gemeente	1959-07-17	waterleidingbuis door sloot
Utrecht, gemeente	1959-07-17	Tuindorp O. (zie 26/9/58)
Boetzelaer, R.W. Baron van	1959-09-11	dam met duiker (niet verleend)
S.A.M.O.S. Korfbalclub	1959-10-09	lozing
Blanken, C.	1960-03-01	brug
Boetzelaer, R.W. Baron van	1960-03-01	dam met duiker
Zwembad "de Kikker"	1960-03-01	kleedruimte langs sloot
Drimmelen, F.A. van	1960-03-14	slootdemping (niet verleend)
Utrecht, gemeente	1960-04-22	duiker
Wijnen, J.	1960-04-22	dam
Utrecht, gemeente	1960-05-31	zinker/lozing/brugsloping
Utrecht, gemeente	1960-09-19	demping watergang
Boetzelaer, R.W. Baron van	1960-09-29	dam met duiker
Oord N.V., Aann.mij Jac.G. van	1960-09-29	tijdelijke lozing
Utrecht, gemeente	1960-09-29	Tuindorp O. (zie 26/9/58)
Utrecht, gemeente	1960-09-29	verlegging Zwarte Water
WMN	1960-09-29	buis door sloten
WMN	1960-09-29	zinker
Visser, H.J.	1961-01-20	duiker (afgewezen)

Huiden, C.	1961-02-09	brug
Maartensdijk, gemeente	1961-03-10	onderbemaling
Maartensdijk, gemeente	1961-05-26	zuiveringsinstallatie (t/m 1964)
WMN	1961-06-02	brug (aanvraag)
Kemp, J.	1962-02-07	dam met duiker
Nederlandsche Heidemij.	1962-02-07	duiker
Maartensdijk, gemeente	1962-02-09	dam met duiker
PTT	1962-02-27	kabels door sloten
Haas, C. de	1962-04-13	dam met duiker
Schaik, H. van	1962-04-13	dam met duiker
Rijkswaterstaat	1962-05-18	slootversmalling i.v.m. riool
Utrecht, gemeente	1962-10-26	afsluiting Zwarte Water/bruggen
Visser, L.G. namens "De Opbouw"	1962-11-17	brug (vergunning ontbreekt)
Agterberg, N.V. A.	1962-11-24	slootdemping/uitwegverbreding
WMN	1962-11-24	zinker
Smit N.V., Aann./hand. E.W.	1963-02-19	lozing van bronbemaling
PUEM	1963-04-08	kabel door Zwarte Water
Smit N.V., Aann./hand. E.W.	1963-04-08	duikerlegging
Boetzelaer, R.W. Baron van	1963-06-14	brug
Maartensdijk, gemeente	1963-06-27	slootdemping/duiker
Utrecht, gemeente	1963-07-08	lozing
School met de Bijbel Groenekan	1964-01-13	brug
Nieuwenhuizen, J.A.	1964-01-17	onderbemaling
Visser, Firma gebr.	1964-03-02	lozing van bronbemaling
Copijn en zoon, H.	1964-03-25	onderbemaling
Bilt, gemeente De	1964-04-23	duiker
Boetzelaer, R.W. Baron van	1964-05-22	dam met duiker
PUEM	1964-05-22	kabels door Zwarte Water
Steenbeek, C	1964-06-08	slootdemping
Pas, N.V. Aann.mij.v/h H.W. te	1964-07-17	waterlozing van bronbemaling
Reeden, N.V. Van	1964-07-17	waterlozing van bronbemaling
Boetzelaer, R.W. Baron van	1964-11-24	brug (intrekking 1964-05-22)
Emmelot, P.B.	1964-11-24	slootdemping
GROKO Koeltechniek	1964-11-24	brug
Maartensdijk, gemeente	1964-11-24	slootdemping
Stoffels, C.	1964-11-24	slootdemping
Vendrik, A.	1964-11-24	duiker
Genie, Ea. ingenieur van de	1964-11-28	slootdemping
Utrecht, gemeente	1965-02-17	gaszinker door vaart (aanvraag)
Asch, N.V. v/h firma H. van	1965-05-21	tijdelijke brug
Maartensdijk, gemeente	1965-05-21	slootdemping e.d.
PUEM	1965-05-21	kabel door Zwarte Water
WMN	1965-05-21	nieuwe sloot
PUEM	1965-07-12	laagspanningskabel
Boerenleenbank De Bilt	1965-09-10	dam met duiker
Fentener van Vlissingen, J.M.	1965-09-28	dam met duiker
Koot, H.C.	1965-10-23	damverbreding
Koot, H.C.	1965-10-23	onderbemaling
Levensverzekeringmij. Utrecht	1965-10-23	brug
Schuurman, fa. gebr.	1966-02-18	dam met duiker
Ek, G. van	1966-04-22	slootdemping
Mac Gillavry, drs. D.H.D.	1966-05-20	slootdemping
Floor, J.T.	1966-06-10	brug
Vrijzinnig Hervormden, Ver.v.	1966-08-08	slootdemping
PTT	1966-09-00	kabel door sloot
Woudenberg, C. van	1966-11-14	slootdemping

Utrecht, gemeente	1966-12-02	wijziging waterst. toestand
Koster en Co, firma Richard	1967-05-19	dam met duiker
Dijk, C. van	1967-06-02	brug
Dijk, J.J. van	1967-07-10	slootdemping en duiker
Huiden, C.	1967-07-10	brug
Verschuur, J.	1967-07-10	slootdemping en duiker
Verschuur, J.	1967-07-10	scheislootdemping en duiker
PUEM	1967-09-22	kabels door watergangen
Utrecht, gemeente	1967-09-22	dam met duiker
Veldhuizen jr., R.P.	1967-09-22	brug
Schip, mej. J.A. van	1967-10-09	brug
Westeneng, J.	1967-10-27	slootdemping
Buuren en v.d.Burgh, Fa. van	1967-11-04	slootdemping en duiker
Kon.Ned.Heidemij.	1967-12-01	vervangen brugleuning
Maartensdijk, gemeente (1961-)	1968-00-00	lozing gezuiverd rioolwater
Utrecht, gemeente	1968-01-19	rioolstelsel
WMN	1968-03-22	kabel door sloten
Kon.Ned.Heidemij.	1968-03-22	wijziging tracé waterloop
Engelsman, J.G. den	1968-04-26	slootdemping en duiker
WMN	1968-04-26	lozing spoelwater
Haarman, J. (W. van Es)	1968-07-19	brug
Veldhuizen, H.A.	1968-07-19	brug
Lindt, N. v.d.	1968-10-01	brug
Zijtveldt, J.	1968-10-01	brug
Kuiper, B.	1968-11-22	brug
Maartensdijk, gemeente	1969-02-21	slootdemping/duiker
Hartevelt, H.J.H.	1969-03-22	(geen) lozing
Schrale's Beton- en Aann.Mij	1969-03-22	waterlozing van bronbemaling
Voskuil, G.	1969-03-22	slootverlegging / dam
WMN	1969-04-18	transportleiding
Galjaard, N.V. Aann.mij. J.	1969-06-06	lozing van bronbemaling
Utrecht, gemeente	1969-06-27	wegaanleg
Land, T.L. van 't	1969-08-23	dam met duiker
Woudenberg, J. van (fa. van Es)	1969-08-26	brug
Agterberg N.V., A.	1969-10-10	lozing van bronbemaling
Utrecht, gemeente	1969-10-17	lozing van bronbemaling
Kunneman, J.	1969-11-28	dam met duiker
Hul, S. v.d.	1970-02-27	dam met duiker
Tienhoven, G. van	1970-02-27	schoeiing
Utrecht, gemeente	1970-02-27	dammen, sloten en slootdemping
Verheul, H.H.	1970-03-26	dam met duiker
Wijnands, N.V. gebr. C. en Th.	1970-04-15	dam met duiker
Stoffels, P.C. & cons.	1970-06-05	slootdemping
Baas-van Miltenburg, mevr. J.M.	1970-06-12	dam met duiker
Woudenberg, C. van	1970-06-12	lozing hemelwater
Agterberg-Jongerijs, mevr. M.C.	1970-09-04	slootdemping
Vossesteijn, T.	1970-09-04	slootdemping
Westeneng, H.	1970-09-04	slootdemping
Zweije, C.J.	1970-09-04	slootdemping
Postel, Architectenbureau	1970-10-26	slootdemping
PUEM	1971-02-18	kabel door watergang
Gasbedrijf Centraal Nederland	1971-05-07	gasleiding door sloot
Scouting, IIIe Utr. Groep	1971-07-16	lozing hemelwater
Visser en Smit's Aann.mij.	1971-07-16	lozing van bronbemaling
Gasbedrijf Centraal Nederland	1971-10-07	gasleiding
Woudenberg, P. van	1971-11-29	slootdemping

Verheul, H.J.	1972-04-00	dammen met duikers
Laméris Instrumenten N.V.	1972-05-19	slootdemping (aanvraag)
PUEM	1972-05-19	buis aan brug
Dwars, Heederik en Verhey N.V.	1972-06-20	lozing gezuiverd rioolwater
Werkhoven's Vloerenbedrijf	1972-06-28	dam met duiker
Brenk, W. van	1972-10-13	dam met duiker
Copijn, Gebr.	1972-10-13	brug en slootdemping
Westeneng, H.	1972-11-10	slootdemping
Maartensdijk, gemeente	1973-01-26	beschoeiing
Boetzelaer, R.W. Baron van	1973-02-02	dam met duiker
Kemp, J.C.	1973-02-02	dam met duiker
Oort, J. van	1973-03-02	dam met duiker
PUEM	1973-03-20	kabel door watergang
School met de Bijbel Groenekan	1973-03-23	brug
Bilt, gemeente De	1973-05-07	slootdemping en zinker
ESSO Nederland BV	1973-06-21	lozing
Gelder, K.A. van	1973-08-08	slootdemping
Hoogendijk, A.	1973-09-17	slootdemping en duiker
Westeneng, J.	1973-09-28	slootdemping
Gasbedrijf Centraal Nederland	1973-10-04	zinker
PUEM	1973-10/11	kabels door watergang
Burgers, J.	1974-01-25	brug
Ettekoven, A. van	1974-01-25	slootdemping
Berkhof-IJsel Smits, mr.M.v.d.	1974-02-08	lozing van afvalwater
Ettekoven, A. van	1974-03-29	dam met duiker
Huiden, R.	1974-03-29	dam met duiker
Landi den Hartog B.V.	1974-06-14	dam met duiker
Provinciale Waterstaat Utrecht	1974-06-14	wegverbetering
Twiss Quarles van Ufford, Erven	1974-06-14	slootdemping
Gasbedrijf Centraal Nederland	1974-06-24	zinkers
Buuren en v.d. Burgh B.V., Van	1974-07-12	slootdemping
Iesberts, H.C.	1974-07-12	lozing
Copijn, Gebr.	1974-09-13	brug (i.p.v. 1972-10-13)
PTT	1974-09-13	kabel langs weg
BP Benzine en Petroleum	1974-12-13	lozing
Boetzelaer, R.W. Baron van	1975-02-28	slootdemping
Ridderlijke Deutsche Orde Balije	1975-02-28	dam met duiker
Tonn Broers, W.A.	1975-02-28	noodbrug
Versteeg, K.C.	1975-03-08	slootdemping
Westeneng, C.	1975-03-08	slootdemping
Kottier, G.J.	1975-04-29	lozing
Evertse, J.	1975-06-20	brug
Maartensdijk, gemeente	1975-06-20	damwand met schuif
Kok, J.A.	1975-10-10	noodbrug
Maanen, B. van/ Moor, D. de	1975-10-10	dam met duiker
PUEM	1975-10-10	kabel
Scherrenberg, W. (tuincentrum)	1975-10-10	dam met duiker/slootdemping
Ravenhorst, J.J.	1975-10-23	slootdemping
Buuren en v.d. Burgh BV, van	1975-10-31	slootdemping/duiker
Scherrenberg, W. (tuincentrum)	1975-12-05	beschoeiing
Kemp, J.C. en A.J.A.	1976-02-27	slootdemping/dam met duiker
Versteeg, K.C.	1976-02-27	beschoeiing
Iesberts, H.C.	1976-03-05	duiker
Bilt, gemeente De	1976-05-07	slootdemping en lozing
Ginkel, J. van	1976-05-07	brug
Houdringe B.V.	1976-05-07	brug

Maanen, B. van	1976-05-07	beschoeiing
Grootendorst, J.G.	1976-06-28	berekening
Huiden, R.M.	1976-06-28	berekening
Rooy, W.J. de	1976-07-02	berekening
Vor, W. de (Wijnen, A.)	1976-07-02	berekening
Bolhuis, dr. H.J.H.	1976-07-06	berekening
Westeneng, H.	1976-07-12	berekening (aanvraag)
Kemp, J.C.	1976-08-05	berekening
Kreuger, J.	1976-08-05	berekening
Brouwers, L.IJ.	1976-08-20	berekening
Ettekoven, A. van	1976-08-20	berekening
Huiden-Rigter, mw. G.M.	1976-08-20	berekening
Kruyff, J. de	1976-08-20	berekening
Verheul, Th.W.	1976-08-20	berekening
Amerongen, C. van	1976-08-24	berekening
Woudenberg, T.J. van	1976-08-28	berekening
Spelt, J.J.	1976-08-30	berekening
Verschuur, J.	1976-09-25	slootdemping
Keulen, W. van	1976-11-08	slootdemping
Boshuis, W.	1976-12-31	verplaatsen dam



BIJLAGE II: Staat van verleende vergunningen, alfabetisch op naam aanvrager  
(inv.nrs. 126 - 130)

Achttienhoven, gemeente	1947-06-09	lozing riolering
Agterberg, B.	1953-03-13	dam met duiker
Agterberg, N.V. A.	1962-11-24	slootdemping/uitwegverbreding
Agterberg, N.V. A.	1969-10-10	lozing van bronbemaling
Agterberg-Jongerius, mevr. M.C.	1970-09-04	slootdemping
Aken, M. van	1953-09-25	stoepje
Alblas, H.G.	1957-11-26	lozing
Alphen, J. van	1956-05-31	dam met duiker
Amerongen, C. van	1976-08-24	berekening
Andringa, A.	1947-05-20	duiker
Asch, N.V. v/h firma H. van	1965-05-21	tijdelijke brug
Baas-van Miltenburg, mevr. J.M.	1970-06-12	dam met duiker
Banier", NV Drukkerij "De	1954-05-12	dam met duiker
Berkhof-IJsel Smits, mr.M.v.d.	1974-02-08	lozing van afvalwater
Bilt, gemeente De	1951-08-28	lozing gezuiverd rioolwater
Bilt, gemeente De	1952-07-17	slootdemping/dam met duiker
Bilt, gemeente De	1964-04-23	duiker
Bilt, gemeente De	1973-05-07	slootdemping en zinker
Bilt, gemeente De	1976-05-07	slootdemping en lozing
Blanken, C.	1960-03-01	brug
"Bleko", Chemische fabriek	1959-05-02	riool in sloot (aanvraag)
Boerenleenbank De Bilt	1965-09-10	dam met duiker
Boetzelaer, Erven mr. O.M. van	1955-05-17	waterlozing via duiker
Boetzelaer, mr. O.M. Baron van	1948-11-13	brug
Boetzelaer, mr. O.M. Baron van	1952-06-18	brug
Boetzelaer, R.W. Baron van	1959-09-11	dam met duiker (niet verleend)
Boetzelaer, R.W. Baron van	1960-03-01	dam met duiker
Boetzelaer, R.W. Baron van	1960-09-29	dam met duiker
Boetzelaer, R.W. Baron van	1963-06-14	brug
Boetzelaer, R.W. Baron van	1964-05-22	dam met duiker
Boetzelaer, R.W. Baron van	1964-11-24	brug (intrekking 1964-05-22)
Boetzelaer, R.W. Baron van	1973-02-02	dam met duiker
Boetzelaer, R.W. Baron van	1975-02-28	slootdemping
Bolhuis, dr. H.J.H.	1976-07-06	berekening
Bos, D.	1953-03-13	brug
Bos, D.	1956-07-26	dam met duiker
Boshuis, S.	1953-07-23	dam met duiker
Boshuis, W.	1976-12-31	verplaatsen dam
Bosman, W.	1953-08-12	dam met duiker
Boswijk, H.H.	1958-05-30	slootdemping
BP Benzine en Petroleum	1974-12-13	lozing
Brenk, W. van	1972-10-13	dam met duiker
Brouwers, L.IJ.	1976-08-20	berekening
Bruyn, H. de	1956-07-26	dam met duiker
Bunt, C.A. van de	1954-11-20	dam met duiker
Burgers, J.	1974-01-25	brug
Buuren en v.d.Burgh BV, van	1974-07-12	slootdemping
Buuren en v.d.Burgh, Fa. van	1967-11-04	slootdemping en duiker
Buuren en v.d.Burgh BV, van	1975-10-31	slootdemping/duiker
Cieremans, A.H.	1947-04-15	verleggen dam
Coöp. Landbouwver. De Bilt e.o.	1952-06-06	dammen met duikers

Copijn en zoon, H.	1964-03-25	onderbemaling
Copijn, Gebr.	1972-10-13	brug en slootdemping
Copijn, Gebr.	1974-09-13	brug (i.p.v. 1972-10-13)
Diaconie Herv. Gem. Maartensdijk	1959-07-17	dam met duiker
Dijk, C. van	1954-09-20	brug
Dijk, C. van	1967-06-02	brug
Dijk, J.J. van	1967-07-10	slootdemping en duiker
Dijk, R. van	1955-12-07	dam met duiker
Domeinen, Inspecteur der	1948-12-21	duikers
Doornebal, O.	1947-08-19	dam met duiker
Doornenbal, G.	1954-07-21	lozing
Doornenbal, O.	1959-07-17	dam met duiker
Drimmelen, F.A. van	1960-03-14	slootdemping (niet verleend)
Drinkwaterleiding N-W Utrecht	1954-05-12	zinker door Zwarte Water
Drinkwaterleiding N-W Utrecht	1959-02-26	waterleidingbuis
Dwars, Heederik en Verhey N.V.	1972-06-20	lozing gezuiverd rioolwater
Ek, G. van	1966-04-22	slootdemping
Ekris, mej. W. van	1949-08-11	brug
Ekris, wed. G.T. van	1959-07-17	dam met duiker
Emmelot, P.B.	1964-11-24	slootdemping
Engelsman, J.G. den	1968-04-26	slootdemping en duiker
ESSO Nederland BV	1973-06-21	lozing
Ettekoven, A. van	1952-11-24	dam met duiker
Ettekoven, A. van	1974-01-25	slootdemping
Ettekoven, A. van	1974-03-29	dam met duiker
Ettekoven, A. van	1976-08-20	berekening
Evertse, J.	1975-06-20	brug
Fentener van Vlissingen, J.M.	1965-09-28	dam met duiker
Floor, J.T.	1966-06-10	brug
G.E.B.R.U.	1950-05-20	gaszinker (niet verleend, buiten grens)
Galjaard, N.V. Aann.mij. J.	1969-06-06	lozing van bronbemaling
Gasbedrijf Centraal Nederland	1956-11-19	zinkers
Gasbedrijf Centraal Nederland	1971-05-07	gasleiding door sloot
Gasbedrijf Centraal Nederland	1971-10-07	gasleiding
Gasbedrijf Centraal Nederland	1973-10-04	zinker
Gasbedrijf Centraal Nederland	1974-06-24	zinkers
Gelder, K.A. van	1956-05-31	dam met duiker
Gelder, K.A. van	1973-08-08	slootdemping
Genie, Ea. ingenieur van de	1953-01-26	dam met duiker
Genie, Ea. ingenieur van de	1954-03-31	lozing bronbemaling
Genie, Ea. ingenieur van de	1957-05-08	slootdemping
Genie, Ea. ingenieur van de	1964-11-28	slootdemping
Ginkel, J. van	1976-05-07	brug
Griffioen, gebr. J. en A.	1948-05-07	brug
GROKO Koeltechniek	1964-11-24	brug
Groot-Nieuwenhuizen, C.G. de	1949-10-22	brug
Grootendorst, H.J.	1958-03-25	tijdelijke dam met duiker
Grootendorst, H.J.	1958-05-30	dam met duiker
Grootendorst, J.G.	1976-06-28	berekening
Haarman, J. (W. van Es)	1968-07-19	brug
Haas, C. de	1962-04-13	dam met duiker
Hardeman, A.J.	1952-07-17	dam met duiker
Hartevelt, H.J.H.	1969-03-22	(geen) lozing
Hoogendijk, A.	1973-09-17	slootdemping en duiker
Houdringe B.V.	1976-05-07	brug
Hoven, O.G. van den	1954-07-24	dam met duiker

Huiden, C.	1961-02-09	brug
Huiden, C.	1967-07-10	brug
Huiden, R.	1974-03-29	dam met duiker
Huiden, R.M.	1976-06-28	berekening
Huiden-Rigter, mw. G.M.	1976-08-20	berekening
Hul, S. v.d.	1970-02-27	dam met duiker
Hussen's Aannemersbedrijf	1957-07-18	lozing van bronbemaling
Iesberts, H.C.	1974-07-12	lozing
Iesberts, H.C.	1976-03-05	duiker
Jongorius, W.J.	1950-08-22	brug
Kemp, J.	1962-02-07	dam met duiker
Kemp, J.C.	1973-02-02	dam met duiker
Kemp, J.C.	1976-08-05	berekening
Kemp, J.C. en A.J.A.	1976-02-27	slootdemping/dam met duiker
Keulen, W. van	1950-08-22	lozing
Keulen, W. van	1956-11-19	lozing
Keulen, W. van	1976-11-08	slootdemping
Klaarenbeek, D.	1956-11-19	onderbemaling
Klok, W. v.d.	1947-04-15	slootdemping
Knopper, J.	1947-06-23	dam met duiker
Kok, J.A.	1975-10-10	noodbrug
Kon.Ned.Heidemij.	1967-12-01	vervangen brugleuning
Kon.Ned.Heidemij.	1968-03-22	wijziging tracé waterloop
Koot, H.C.	1965-10-23	damverbreding
Koot, H.C.	1965-10-23	onderbemaling
Koster en Co, firma Richard	1967-05-19	dam met duiker
Kottier, G.J.	1975-04-29	lozing
Kreuger, J.	1976-08-05	berekening
Kreuger, J.C.	1954-07-21	dam met duiker
Kruyff, J. de	1976-08-20	berekening
Kuiper, B.	1968-11-22	brug
Kunneman, J.	1969-11-28	dam met duiker
Laméris Instrumenten N.V.	1972-05-19	slootdemping (aanvraag)
Land, T.L. van 't	1956-03-22	brug
Land, T.L. van 't	1969-08-23	dam met duiker
Landbouwherstel, Rijksdienst	1947-06-23	tijdelijke dam
Landi den Hartog B.V.	1974-06-14	dam met duiker
Levensverzekeringmij. Utrecht	1965-10-23	brug
Lindt, N. v.d.	1968-10-01	brug
Maanen, B. van/ Moor, D. de	1975-10-10	dam met duiker
Maanen, B. van	1976-05-07	beschoeiing
Maarsseveen, G. v./ Kraal, A.	1947-09-13	slootdemping
Maartensdijk, gemeente	1948-01-20	bruggen
Maartensdijk, gemeente	1948-12-20	lozing gezuiverd rioolwater
Maartensdijk, gemeente	1951-10-29	lozing gezuiverd rioolwater
Maartensdijk, gemeente	1952-11-24	lozing gezuiverd rioolwater
Maartensdijk, gemeente	1954-05-21	lozing
Maartensdijk, gemeente	1954-07-21	lozing
Maartensdijk, gemeente	1956-11-19	lozing gezuiverd rioolwater
Maartensdijk, gemeente	1957-09-09	lozing van zuiveringsinstallatie
Maartensdijk, gemeente	1961-03-10	onderbemaling
Maartensdijk, gemeente	1961-05-26	zuiveringsinstallatie (t/m 1964)
Maartensdijk, gemeente	1962-02-09	dam met duiker
Maartensdijk, gemeente	1963-06-27	slootdemping/duiker
Maartensdijk, gemeente	1964-11-24	slootdemping
Maartensdijk, gemeente	1965-05-21	slootdemping e.d.

Maartensdijk, gemeente	1969-02-21	slootdemping/duiker
Maartensdijk, gemeente	1973-01-26	beschoeiing
Maartensdijk, gemeente	1975-06-20	damwand met schuif
Maartensdijk, gemeente (1961-)	1968-00-00	lozing gezuiverd rioolwater
Mac Gillavry, drs. D.H.D.	1966-05-20	slootdemping
Meijers, T.A.	1958-03-25	slootdemping
Melissen, gebr. J. en W.	1959-03-03	slootdemping
Melissen, J. en W.	1948-11-27	dam met duiker
Mooij, P.A.	1956-05-31	brug
Mulder, G.	1952-07-17	dam met duiker
N.S.	1947-12-05	brug
N.S.	1950-08-22	brug
N.S.	1952-05-29	kabels door Zwarte Water
N.S.	1953-10-01	duikers
N.S.	1953-11-02	duikers
N.S.	1958-12-02	bruggen
Nederlandsche Heidemij.	1962-02-07	duiker
Nieuwenhuizen, J.A.	1964-01-17	onderbemaling
Nieuwenhuizen, W.	1947-06-23	brug
Oord N.V., Aann.mij Jac.G. van	1960-09-29	tijdelijke lozing
Oort, J. van	1973-03-02	dam met duiker
Oostrum, T.M. van	1949-09-20	brug
Oostveen, H.M.	1948-11-17	dam met duiker
Opbouw", Stichting "De	1949-09-20	brug
Opbouw", Stichting "De	1958-03-25	dam met duiker
Padvindstersgilde afd. Utrecht	1949-06-17	brug
Pas, N.V. Aann.mij.v/h H.W. te	1964-07-17	waterlozing van bronbemaling
Postel, Architectenbureau	1970-10-26	slootdemping
Pot, C.W.	1952-11-24	dam met duiker
Provinciale Waterstaat Utrecht	1974-06-14	wegverbetering
PTT	1948-01-12	kabels, met revisietek. t/m 1970
PTT	1949-12-17	telefoonkabel door Grote Vaart
PTT	1950-05-23	kabels, met revisietek. t/m 1967
PTT	1954-03-02	kabels, met revisietek. t/m 1966
PTT	1958-05-30	kabel door watergang
PTT	1962-02-27	kabels door sloten
PTT	1966-09-00	kabel door sloot
PTT	1974-09-13	kabel langs weg
PTT (3x)	1958-03-25	kabels door Zwarte Water
PUEM	1955-03-15	kabels in wetering
PUEM	1956-03-22	hoogspanningskabels
PUEM	1963-04-08	kabel door Zwarte Water
PUEM	1964-05-22	kabels door Zwarte Water
PUEM	1965-05-21	kabel door Zwarte Water
PUEM	1965-07-12	laagspanningskabel
PUEM	1967-09-22	kabels door watergangen
PUEM	1971-02-18	kabel door watergang
PUEM	1972-05-19	buis aan brug
PUEM	1973-03-20	kabel door watergang
PUEM	1973-10/11	kabels door watergang
PUEM	1975-10-10	kabel
Rademakers-v.d. Mars, wed.	1946-03-21	brug
Ravenhorst, J.J.	1975-10-23	slootdemping
Reeden, N.V. Van	1964-07-17	waterlozing van bronbemaling
Ridderlijke Duitse Orde Balije	1951-02-27	tijdelijke brug
Ridderlijke Duitse Orde Balije	1975-02-28	dam met duiker

Rijksen, mej. P.	1952-10-15	dam met duiker
Rijkspolitie (A.B. Kuijt)	1958-09-26	plank over sloten
Rijkswaterstaat	1962-05-18	slootversmalling i.v.m. riool
Rijkswaterstaat, dir. Utrecht	1957-05-08	demping/duiker/tijd. omlegging
Roosendaal, waterschap	1949-08-16	duiker voor waterinlaat
Rooy, W.J. de	1976-07-02	berekening
Rouwendaal, W. van	1946-08-27	brug
S.A.M.O.S. Korfbalclub	1959-10-09	lozing
Schaaik, W. van	1947-08-19	brug
Schaik, C. van	1954-11-20	dam met duiker
Schaik, H. van	1962-04-13	dam met duiker
Scherrenberg, W. (tuincentrum)	1975-10-10	dam met duiker/slootdemping
Scherrenberg, W. (tuincentrum)	1975-12-05	beschoeiing
Schip, mej. J.A. van	1967-10-09	brug
Scholen, Regenten der Ned.Herv.	1954-05-12	dam met duiker
School met de Bijbel Groenekan	1964-01-13	brug
School met de Bijbel Groenekan	1973-03-23	brug
School met den Bijbel, Eene	1954-07-21	tijdelijke brug
Schouten, C.H.	1946-04-13	brug
Schouten, J.A.	1952-04-25	dam met duiker
Schrals Beton- en Aann.Mij	1969-03-22	waterlozing van bronbemaling
Schuckink Kool, P.A.	1959-07-17	dam met duiker
Schuurman, A.L. (molenaar)	1949-04-04	dam met duiker (afgewezen)
Schuurman, fa. gebr.	1966-02-18	dam met duiker
Scouting, IIIe Utr. Groep	1971-07-16	lozing hemelwater
Slik, E.	1947-06-23	brug
Smit N.V., Aann./hand. E.W.	1963-02-19	lozing van bronbemaling
Smit N.V., Aann./hand. E.W.	1963-04-08	duikerlegging
Snel, H.J.	1947-06-23	dam met duiker
Spelt, C.	1959-07-17	dam met duiker
Spelt, J.J.	1976-08-30	berekening
Sportvereniging F.A.K.	1956-02-23	slootdemping
Steenbeek, C	1964-06-08	slootdemping
Stoffels, C.	1964-11-24	slootdemping
Stoffels, P.C. & cons.	1970-06-05	slootdemping
Tienhoven, G. van	1970-02-27	schoeiing
Tonn Broers, W.A.	1975-02-28	noodbrug
Twiss Quarles van Ufford, Dou.	1947-04-17	dam met duiker
Twiss Quarles van Ufford, Dou.	1951-01-23	dam met duiker
Twiss Quarles van Ufford, Dou.	1952-04-25	dam met duiker
Twiss Quarles van Ufford, Erven	1974-06-14	slootdemping
Utrecht, gemeente	1949-08-09	brug
Utrecht, gemeente	1950-12-15	brug
Utrecht, gemeente	1954-09-20	dam met duiker
Utrecht, gemeente	1955-03-15	kabels in wetering
Utrecht, gemeente	1955-12-07	omlegging Zwarte Water/zinker
Utrecht, gemeente	1956-02-23	dam met duiker
Utrecht, gemeente	1957-05-08	riool door sloten
Utrecht, gemeente	1957-09-09	brug
Utrecht, gemeente	1957-09-09	rioolzinker door Zwarte Water
Utrecht, gemeente	1957-09-09	gasbuis over Zwarte Water
Utrecht, gemeente	1958-09-26	afdamming sloot/tijd. omleiding
Utrecht, gemeente	1958-09-26	wijz. wat. Tuindorp Oost
Utrecht, gemeente	1958-12-02	brug
Utrecht, gemeente	1958-12-02	duiker
Utrecht, gemeente	1959-07-17	waterleidingbuis door sloot

Utrecht, gemeente	1959-07-17	Tuindorp O. (zie 26/9/58)
Utrecht, gemeente	1960-04-22	duiker
Utrecht, gemeente	1960-05-31	zinker/lozing/brugsloping
Utrecht, gemeente	1960-09-19	demping watergang
Utrecht, gemeente	1960-09-29	verlegging Zwarte Water
Utrecht, gemeente	1960-09-29	Tuindorp O. (zie 26/9/58)
Utrecht, gemeente	1962-10-26	afsluiting Zwarte Water/bruggen
Utrecht, gemeente	1963-07-08	lozing
Utrecht, gemeente	1965-02-17	gaszinker door vaart (aanvraag)
Utrecht, gemeente	1966-12-02	wijziging waterst. toestand
Utrecht, gemeente	1967-09-22	dam met duiker
Utrecht, gemeente	1968-01-19	rioolstelsel
Utrecht, gemeente	1969-06-27	wegaanleg
Utrecht, gemeente	1969-10-17	lozing van bronbemaling
Utrecht, gemeente	1970-02-27	dammen, sloten en slootdemping
Utrechtsche Waterleidingmij.	1949-10-22	kunstwerk (niet verleend, buiten grens)
Utrechtsche Waterleidingmij.	1950-06-12	waterleidingbuis door wetering
Vaart, N.C. van der & cons.	1951-03-07	windwatermolen
Veldhuizen, H.A.	1968-07-19	brug
Veldhuizen jr., R.P.	1967-09-22	brug
Vendrik, A.	1964-11-24	duiker
Verheul, H.A.	1948-11-16	dam met duiker
Verheul, H.H.	1970-03-26	dam met duiker
Verheul, H.J.	1954-12-24	dam met duiker
Verheul, H.J.	1958-12-02	duiker
Verheul, H.J.	1972-04-00	dammen met duikers
Verheul, Th.W.	1976-08-20	berekening
Verheul, W.B.	1949-10-11	brug
Verheul, W.B.	1958-03-25	windwatermolen
Verheul, W.B. / Klarenbeek, D.	1950-11-12	windwatermolen
Verschuur, J.	1967-07-10	scheislootdemping en duiker
Verschuur, J.	1967-07-10	slootdemping en duiker
Verschuur, J.	1976-09-25	slootdemping
Versteeg, K.C.	1975-03-08	slootdemping
Versteeg, K.C.	1976-02-27	beschoeiing
Visser en Smit's Aann.mij.	1971-07-16	lozing van bronbemaling
Visser, Firma gebr.	1964-03-02	lozing van bronbemaling
Visser, H.J.	1954-09-20	dam met duiker
Visser, H.J.	1961-01-20	duiker (afgewezen)
Visser, L.G. namens "De Opbouw"	1962-11-17	brug (vergunning ontbreekt)
Visser/van Hees, gebr.	1956-12-28	tijdelijke afsluiting waterloop
Voorn, M.Th. van der	1957-09-09	brug
Voorst, C. van	1950-05-20	dam met duiker
Voorst, E.W. van	1948-05-10	dam met duiker
Voorst-Verwey, wed. van	1952-07-16	brug
Vor, W. de (Wijnen, A.)	1976-07-02	berekening
Voskuil, G.	1969-03-22	slootverlegging / dam
Vossesteijn, T.	1970-09-04	slootdemping
Vrijzinnig Hervormden, Ver.v.	1966-08-08	slootdemping
Werkhoven's Vloerenbedrijf	1972-06-28	dam met duiker
Westeneng, C.	1975-03-08	slootdemping
Westeneng, H.	1970-09-04	slootdemping
Westeneng, H.	1972-11-10	slootdemping
Westeneng, H.	1976-07-12	berekening (aanvraag)
Westeneng, J.	1967-10-27	slootdemping
Westeneng, J.	1973-09-28	slootdemping

Wijnands, N.V. gebr. C. en Th.	1970-04-15	dam met duiker
Wijnen, J.	1960-04-22	dam
WMN	1960-09-29	zinker
WMN	1960-09-29	buis door sloten
WMN	1961-06-02	brug (aanvraag)
WMN	1962-11-24	zinker
WMN	1965-05-21	nieuwe sloot
WMN	1968-03-22	kabel door sloten
WMN	1968-04-26	lozing spoelwater
WMN	1969-04-18	transportleiding
Woudenberg, C. van	1966-11-14	slootdemping
Woudenberg, C. van	1970-06-12	lozing hemelwater
Woudenberg, J. van (fa. van Es)	1969-08-26	brug
Woudenberg, P. van	1971-11-29	slootdemping
Woudenberg, T.J. van	1976-08-28	berekening
Woudenbergh, C. van	1950-05-20	brug
Wurff, A.W. v.d.	1946-06-14	brug
Zijtveldt, J.	1968-10-01	brug
Zweegers Machinefabriek	1955-11-10	lozing (geweigerd)
Zweije, C.J.	1970-09-04	slootdemping
Zwembad "de Kikker"	1960-03-01	kleedruimte langs sloot

BIJLAGE III: Staat van verleende vergunningen, alfabetisch op soort  
(inv.nrs. 126 - 130)

Utrecht, gemeente	1958-09-26	afdamming sloot/tijd. omleiding
Utrecht, gemeente	1962-10-26	afsluiting Zwarte Water/bruggen
Grootendorst, J.G.	1976-06-28	beregening
Huiden, R.M.	1976-06-28	beregening
Rooy, W.J. de	1976-07-02	beregening
Vor, W. de (Wijnen, A.)	1976-07-02	beregening
Bolhuis, dr. H.J.H.	1976-07-06	beregening
Kreuger, J.	1976-08-05	beregening
Kemp, J.C.	1976-08-05	beregening
Huiden-Rigter, mw. G.M.	1976-08-20	beregening
Kruyff, J. de	1976-08-20	beregening
Brouwers, L.IJ.	1976-08-20	beregening
Verheul, Th.W.	1976-08-20	beregening
Ettekoen, A. van	1976-08-20	beregening
Amerongen, C. van	1976-08-24	beregening
Woudenberg, T.J. van	1976-08-28	beregening
Spelt, J.J.	1976-08-30	beregening
Westeneng, H.	1976-07-12	beregening (aanvraag)
Maartensdijk, gemeente	1973-01-26	beschoeiing
Scherrenberg, W. (tuincentrum)	1975-12-05	beschoeiing
Versteeg, K.C.	1976-02-27	beschoeiing
Maanen, B. van	1976-05-07	beschoeiing
Rademakers-v.d. Mars, wed.	1946-03-21	brug
Schouten, C.H.	1946-04-13	brug
Wurff, A.W. v.d.	1946-06-14	brug
Rouwendaal, W. van	1946-08-27	brug
Slik, E.	1947-06-23	brug
Nieuwenhuizen, W.	1947-06-23	brug
Schaaik, W. van	1947-08-19	brug
N.S.	1947-12-05	brug
Griffioen, gebr. J. en A.	1948-05-07	brug
Boetzelaer, mr. O.M. Baron van	1948-11-13	brug
Padvindstersgilde afd. Utrecht	1949-06-17	brug
Utrecht, gemeente	1949-08-09	brug
Ekris, mej. W. van	1949-08-11	brug
Opbouw", Stichting "De	1949-09-20	brug
Oostrum, T.M. van	1949-09-20	brug
Verheul, W.B.	1949-10-11	brug
Groot-Nieuwenhuizen, C.G. de	1949-10-22	brug
Woudenberg, C. van	1950-05-20	brug
N.S.	1950-08-22	brug
Jongorius, W.J.	1950-08-22	brug
Utrecht, gemeente	1950-12-15	brug
Boetzelaer, mr. O.M. Baron van	1952-06-18	brug
Voorst-Verwey, wed. van	1952-07-16	brug
Bos, D.	1953-03-13	brug
Dijk, C. van	1954-09-20	brug
Land, T.L. van 't	1956-03-22	brug
Mooij, P.A.	1956-05-31	brug
Utrecht, gemeente	1957-09-09	brug
Voorn, M.Th. van der	1957-09-09	brug



Utrecht, gemeente	1958-12-02	brug
Blanken, C.	1960-03-01	brug
Huiden, C.	1961-02-09	brug
Boetzelaer, R.W. Baron van	1963-06-14	brug
School met de Bijbel Groenekan	1964-01-13	brug
GROKO Koeltechniek	1964-11-24	brug
Levensverzekeringmij. Utrecht	1965-10-23	brug
Floor, J.T.	1966-06-10	brug
Dijk, C. van	1967-06-02	brug
Huiden, C.	1967-07-10	brug
Veldhuizen jr., R.P.	1967-09-22	brug
Schip, mej. J.A. van	1967-10-09	brug
Veldhuizen, H.A.	1968-07-19	brug
Haarman, J. (W. van Es)	1968-07-19	brug
Lindt, N. v.d.	1968-10-01	brug
Zijtveldt, J.	1968-10-01	brug
Kuiper, B.	1968-11-22	brug
Woudenberg, J. van (fa. van Es)	1969-08-26	brug
School met de Bijbel Groenekan	1973-03-23	brug
Burgers, J.	1974-01-25	brug
Evertse, J.	1975-06-20	brug
Houdringe B.V.	1976-05-07	brug
Ginkel, J. van	1976-05-07	brug
WMN	1961-06-02	brug (aanvraag)
Copijn, Gebr.	1974-09-13	brug (i.p.v. 1972-10-13)
Boetzelaer, R.W. Baron van	1964-11-24	brug (intrekking 1964-05-22)
Visser, L.G. namens "De Opbouw"	1962-11-17	brug (vergunning ontbreekt)
Copijn, Gebr.	1972-10-13	brug en slootdemping
Maartensdijk, gemeente	1948-01-20	bruggen
N.S.	1958-12-02	bruggen
PUEM	1972-05-19	buis aan brug
WMN	1960-09-29	buis door sloten
Wijnen, J.	1960-04-22	dam
Twiss Quarles van Ufford, Dou.	1947-04-17	dam met duiker
Snel, H.J.	1947-06-23	dam met duiker
Knopper, J.	1947-06-23	dam met duiker
Doornebal, O.	1947-08-19	dam met duiker
Voorst, E.W. van	1948-05-10	dam met duiker
Verheul, H.A.	1948-11-16	dam met duiker
Oostveen, H.M.	1948-11-17	dam met duiker
Melissen, J. en W.	1948-11-27	dam met duiker
Schuurman, A.L. (molenaar)	1949-04-04	dam met duiker (afgewezen)
Voorst, C. van	1950-05-20	dam met duiker
Twiss Quarles van Ufford, Dou.	1951-01-23	dam met duiker
Schouten, J.A.	1952-04-25	dam met duiker
Twiss Quarles van Ufford, Dou.	1952-04-25	dam met duiker
Hardeman, A.J.	1952-07-17	dam met duiker
Mulder, G.	1952-07-17	dam met duiker
Rijksen, mej. P.	1952-10-15	dam met duiker
Ettekoven, A. van	1952-11-24	dam met duiker
Pot, C.W.	1952-11-24	dam met duiker
Genie, Ea. ingenieur van de	1953-01-26	dam met duiker
Agterberg, B.	1953-03-13	dam met duiker
Boshuis, S.	1953-07-23	dam met duiker
Bosman, W.	1953-08-12	dam met duiker
Banier", NV Drukkerij "De	1954-05-12	dam met duiker

Scholen, Regenten der Ned.Herv.	1954-05-12	dam met duiker
Kreuger, J.C.	1954-07-21	dam met duiker
Hoven, O.G. van den	1954-07-24	dam met duiker
Visser, H.J.	1954-09-20	dam met duiker
Utrecht, gemeente	1954-09-20	dam met duiker
Schaik, C. van	1954-11-20	dam met duiker
Bunt, C.A. van de	1954-11-20	dam met duiker
Verheul, H.J.	1954-12-24	dam met duiker
Dijk, R. van	1955-12-07	dam met duiker
Utrecht, gemeente	1956-02-23	dam met duiker
Alphen, J. van	1956-05-31	dam met duiker
Gelder, K.A. van	1956-05-31	dam met duiker
Bos, D.	1956-07-26	dam met duiker
Bruyn, H. de	1956-07-26	dam met duiker
Opbouw", Stichting "De	1958-03-25	dam met duiker
Grootendorst, H.J.	1958-05-30	dam met duiker
Doornenbal, O.	1959-07-17	dam met duiker
Spelt, C.	1959-07-17	dam met duiker
Ekris, wed. G.T. van	1959-07-17	dam met duiker
Schuckink Kool, P.A.	1959-07-17	dam met duiker
Diaconie Herv. Gem. Maartensdijk	1959-07-17	dam met duiker
Boetzelaer, R.W. Baron van	1959-09-11	dam met duiker (niet verleend)
Boetzelaer, R.W. Baron van	1960-03-01	dam met duiker
Boetzelaer, R.W. Baron van	1960-09-29	dam met duiker
Kemp, J.	1962-02-07	dam met duiker
Maartensdijk, gemeente	1962-02-09	dam met duiker
Haas, C. de	1962-04-13	dam met duiker
Schaik, H. van	1962-04-13	dam met duiker
Boetzelaer, R.W. Baron van	1964-05-22	dam met duiker
Boerenleenbank De Bilt	1965-09-10	dam met duiker
Fentener van Vlissingen, J.M.	1965-09-28	dam met duiker
Schuurman, fa. gebr.	1966-02-18	dam met duiker
Koster en Co, firma Richard	1967-05-19	dam met duiker
Utrecht, gemeente	1967-09-22	dam met duiker
Land, T.L. van 't	1969-08-23	dam met duiker
Kunneman, J.	1969-11-28	dam met duiker
Hul, S. v.d.	1970-02-27	dam met duiker
Verheul, H.H.	1970-03-26	dam met duiker
Wijnands, N.V. gebr. C. en Th.	1970-04-15	dam met duiker
Baas-van Miltenburg, mevr. J.M.	1970-06-12	dam met duiker
Werkhoven's Vloerenbedrijf	1972-06-28	dam met duiker
Brenk, W. van	1972-10-13	dam met duiker
Kemp, J.C.	1973-02-02	dam met duiker
Boetzelaer, R.W. Baron van	1973-02-02	dam met duiker
Oort, J. van	1973-03-02	dam met duiker
Ettekoven, A. van	1974-03-29	dam met duiker
Huiden, R.	1974-03-29	dam met duiker
Landi den Hartog B.V.	1974-06-14	dam met duiker
Ridderlijke Deutsche Orde Balije	1975-02-28	dam met duiker
Maanen, B. van/ Moor, D. de	1975-10-10	dam met duiker
Scherrenberg, W. (tuincentrum)	1975-10-10	dam met duiker/slootdemping
Coöp. Landbouwver. De Bilt e.o.	1952-06-06	dammen met duikers
Verheul, H.J.	1972-04-00	dammen met duikers
Utrecht, gemeente	1970-02-27	dammen, sloten en slootdemping
Koot, H.C.	1965-10-23	damverbreding
Maartensdijk, gemeente	1975-06-20	damwand met schuif

Rijkswaterstaat, dir. Utrecht	1957-05-08	demping/duiker/tijd. omlegging
Utrecht, gemeente	1960-09-19	demping watergang
Andringa, A.	1947-05-20	duiker
Utrecht, gemeente	1958-12-02	duiker
Verheul, H.J.	1958-12-02	duiker
Utrecht, gemeente	1960-04-22	duiker
Nederlandsche Heidemij.	1962-02-07	duiker
Bilt, gemeente De	1964-04-23	duiker
Vendrik, A.	1964-11-24	duiker
Iesberts, H.C.	1976-03-05	duiker
Visser, H.J.	1961-01-20	duiker (afgewezen)
Roosendaal, waterschap	1949-08-16	duiker voor waterinlaat
Smit N.V., Aann./hand. E.W.	1963-04-08	duikerlegging
Domeinen, Inspecteur der	1948-12-21	duikers
N.S.	1953-10-01	duikers
N.S.	1953-11-02	duikers
Utrecht, gemeente	1957-09-09	gasbuis over Zwarte Water
Gasbedrijf Centraal Nederland	1971-10-07	gasleiding
Gasbedrijf Centraal Nederland	1971-05-07	gasleiding door sloot
G.E.B.R.U.	1950-05-20	gaszinker <small>(niet verloend, buiten grens)</small>
Utrecht, gemeente	1965-02-17	gaszinker door vaart (aanvraag)
PUEM	1956-03-22	hoogspanningskabels
PUEM	1975-10-10	kabel
PTT	1966-09-00	kabel door sloot
WMN	1968-03-22	kabel door sloten
PTT	1958-05-30	kabel door watergang
PUEM	1971-02-18	kabel door watergang
PUEM	1973-03-20	kabel door watergang
PUEM	1963-04-08	kabel door Zwarte Water
PUEM	1965-05-21	kabel door Zwarte Water
PTT	1974-09-13	kabel langs weg
PTT	1962-02-27	kabels door sloten
PUEM	1973-10/11	kabels door watergang
PUEM	1967-09-22	kabels door watergangen
N.S.	1952-05-29	kabels door Zwarte Water
PTT (3x)	1958-03-25	kabels door Zwarte Water
PUEM	1964-05-22	kabels door Zwarte Water
Utrecht, gemeente	1955-03-15	kabels in wetering
PUEM	1955-03-15	kabels in wetering
PTT	1948-01-12	kabels, met revisietek. t/m 1970
PTT	1950-05-23	kabels, met revisietek. t/m 1967
PTT	1954-03-02	kabels, met revisietek. t/m 1966
Zwembad "de Kikker"	1960-03-01	kleedruimte langs sloot
Utrechtsche Waterleidingmij.	1949-10-22	kunstwerk <small>(niet verloend, buiten grens)</small>
PUEM	1965-07-12	laagspanningskabel
Keulen, W. van	1950-08-22	lozing
Maartensdijk, gemeente	1954-05-21	lozing
Doornenbal, G.	1954-07-21	lozing
Maartensdijk, gemeente	1954-07-21	lozing
Keulen, W. van	1956-11-19	lozing
Alblas, H.G.	1957-11-26	lozing
S.A.M.O.S. Korfbalclub	1959-10-09	lozing
Utrecht, gemeente	1963-07-08	lozing
ESSO Nederland BV	1973-06-21	lozing
Iesberts, H.C.	1974-07-12	lozing
BP Benzine en Petroleum	1974-12-13	lozing

Kottier, G.J.	1975-04-29	lozing
Hartevelt, H.J.H.	1969-03-22	(geen) lozing
Zweegers Machinefabriek	1955-11-10	lozing (geweigerd)
Genie, Ea. ingenieur van de	1954-03-31	lozing bronbemaling
Maartensdijk, gemeente	1948-12-20	lozing gezuiverd rioolwater
Bilt, gemeente De	1951-08-28	lozing gezuiverd rioolwater
Maartensdijk, gemeente	1951-10-29	lozing gezuiverd rioolwater
Maartensdijk, gemeente	1952-11-24	lozing gezuiverd rioolwater
Maartensdijk, gemeente	1956-11-19	lozing gezuiverd rioolwater
Maartensdijk, gemeente (1961-)	1968-00-00	lozing gezuiverd rioolwater
Dwars, Heederik en Verhey N.V.	1972-06-20	lozing gezuiverd rioolwater
Woudenberg, C. van	1970-06-12	lozing hemelwater
Scouting, IIIe Utr. Groep	1971-07-16	lozing hemelwater
Achttienhoven, gemeente	1947-06-09	lozing riolering
WMN	1968-04-26	lozing spoelwater
Berkhof-IJsel Smits, mr.M.v.d.	1974-02-08	lozing van afvalwater
Hussen's Aannemersbedrijf	1957-07-18	lozing van bronbemaling
Smit N.V., Aann./hand. E.W.	1963-02-19	lozing van bronbemaling
Visser, Firma gebr.	1964-03-02	lozing van bronbemaling
Galjaard, N.V. Aann.mij. J.	1969-06-06	lozing van bronbemaling
Agterberg N.V., A.	1969-10-10	lozing van bronbemaling
Utrecht, gemeente	1969-10-17	lozing van bronbemaling
Visser en Smit's Aann.mij.	1971-07-16	lozing van bronbemaling
Maartensdijk, gemeente	1957-09-09	lozing van zuiveringsinstallatie
WMN	1965-05-21	nieuwe sloot
Tonn Broers, W.A.	1975-02-28	noodbrug
Kok, J.A.	1975-10-10	noodbrug
Utrecht, gemeente	1955-12-07	omlegging Zwarte Water/zinker
Klaarenbeek, D.	1956-11-19	onderbemaling
Maartensdijk, gemeente	1961-03-10	onderbemaling
Nieuwenhuizen, J.A.	1964-01-17	onderbemaling
Copijn en zoon, H.	1964-03-25	onderbemaling
Koot, H.C.	1965-10-23	onderbemaling
Rijkspolitie (A.B. Kuijt)	1958-09-26	plank over sloten
Utrecht, gemeente	1957-05-08	riool door sloten
"Bleko", Chemische fabriek	1959-05-02	riool in sloot (aanvraag)
Utrecht, gemeente	1968-01-19	rioolstelsel
Utrecht, gemeente	1957-09-09	rioolzinker door Zwarte Water
Verschuur, J.	1967-07-10	scheislootdemping en duiker
Tienhoven, G. van	1970-02-27	schoeiing
Klok, W. v.d.	1947-04-15	slootdemping
Maarsseveen, G. v./ Kraal, A.	1947-09-13	slootdemping
Sportvereniging F.A.K.	1956-02-23	slootdemping
Genie, Ea. ingenieur van de	1957-05-08	slootdemping
Meijers, T.A.	1958-03-25	slootdemping
Boswijk, H.H.	1958-05-30	slootdemping
Melissen, gebr. J. en W.	1959-03-03	slootdemping
Steenbeek, C	1964-06-08	slootdemping
Stoffels, C.	1964-11-24	slootdemping
Maartensdijk, gemeente	1964-11-24	slootdemping
Emmelot, P.B.	1964-11-24	slootdemping
Genie, Ea. ingenieur van de	1964-11-28	slootdemping
Ek, G. van	1966-04-22	slootdemping
Mac Gillavry, drs. D.H.D.	1966-05-20	slootdemping
Vrijzinnig Hervormden, Ver.v.	1966-08-08	slootdemping
Woudenberg, C. van	1966-11-14	slootdemping

Westeneng, J.	1967-10-27	slootdemping
Stoffels, P.C. & cons.	1970-06-05	slootdemping
Zweije, C.J.	1970-09-04	slootdemping
Vossesteijn, T.	1970-09-04	slootdemping
Agterberg-Jongerius, mevr. M.C.	1970-09-04	slootdemping
Westeneng, H.	1970-09-04	slootdemping
Postel, Architectenbureau	1970-10-26	slootdemping
Woudenberg, P. van	1971-11-29	slootdemping
Westeneng, H.	1972-11-10	slootdemping
Gelder, K.A. van	1973-08-08	slootdemping
Westeneng, J.	1973-09-28	slootdemping
Ettekoven, A. van	1974-01-25	slootdemping
Twiss Quarles van Ufford, Erven	1974-06-14	slootdemping
Buuren en v.d. Burgh B.V., Van	1974-07-12	slootdemping
Boetzelaer, R.W. Baron van	1975-02-28	slootdemping
Versteeg, K.C.	1975-03-08	slootdemping
Westeneng, C.	1975-03-08	slootdemping
Ravenhorst, J.J.	1975-10-23	slootdemping
Verschuur, J.	1976-09-25	slootdemping
Keulen, W. van	1976-11-08	slootdemping
Laméris Instrumenten N.V.	1972-05-19	slootdemping (aanvraag)
Drimmelen, F.A. van	1960-03-14	slootdemping (niet verleend)
Bilt, gemeente De	1952-07-17	slootdemping/dam met duiker
Kemp, J.C. en A.J.A.	1976-02-27	slootdemping/dam met duiker
Maartensdijk, gemeente	1963-06-27	slootdemping/duiker
Maartensdijk, gemeente	1969-02-21	slootdemping/duiker
Buuren en v.d. Burgh BV, van	1975-10-31	slootdemping/duiker
Maartensdijk, gemeente	1965-05-21	slootdemping e.d.
Verschuur, J.	1967-07-10	slootdemping en duiker
Dijk, J.J. van	1967-07-10	slootdemping en duiker
Buuren en v.d. Burgh, Fa. van	1967-11-04	slootdemping en duiker
Engelsman, J.G. den	1968-04-26	slootdemping en duiker
Hoogendijk, A.	1973-09-17	slootdemping en duiker
Bilt, gemeente De	1976-05-07	slootdemping en lozing
Bilt, gemeente De	1973-05-07	slootdemping en zinker
Agterberg, N.V. A.	1962-11-24	slootdemping/uitwegverbreding
Voskuil, G.	1969-03-22	slootverlegging / dam
Rijkswaterstaat	1962-05-18	slootversmalling i.v.m. riool
Aken, M. van	1953-09-25	stoepje
PTT	1949-12-17	telefoonkabel door Grote Vaart
Visser/van Hees, gebr.	1956-12-28	tijdelijke afsluiting waterloop
Ridderlijke Duitse Orde Balije	1951-02-27	tijdelijke brug
School met den Bijbel, Eene	1954-07-21	tijdelijke brug
Asch, N.V. v/h firma H. van	1965-05-21	tijdelijke brug
Landbouwherstel, Rijksdienst	1947-06-23	tijdelijke dam
Grootendorst, H.J.	1958-03-25	tijdelijke dam met duiker
Oord N.V., Aann.mij Jac.G. van	1960-09-29	tijdelijke lozing
WMN	1969-04-18	transportleiding
Utrecht, gemeente	1959-07-17	Tuindorp O. (zie 12/9/58)
Utrecht, gemeente	1960-09-29	Tuindorp O. (zie 12/9/58)
Cieremans, A.H.	1947-04-15	verleggen dam
Utrecht, gemeente	1960-09-29	verlegging Zwarte Water
Boshuis, W.	1976-12-31	verplaatsen dam
Kon.Ned.Heidemij.	1967-12-01	vervangen brugleuning
Drinkwaterleiding N-W Utrecht	1959-02-26	waterleidingbuis
Utrecht, gemeente	1959-07-17	waterleidingbuis door sloot

Utrechtsche Waterleidingmij.	1950-06-12	waterleidingbuis door wetering
Pas, N.V. Aann.mij.v/h H.W. te	1964-07-17	waterlozing van bronbemaling
Reeden, N.V. Van	1964-07-17	waterlozing van bronbemaling
Schrale's Beton- en Aann.Mij	1969-03-22	waterlozing van bronbemaling
Boetzelaer, Erven mr. O.M. van	1955-05-17	waterlozing via duiker
Utrecht, gemeente	1969-06-27	wegaanleg
Provinciale Waterstaat Utrecht	1974-06-14	wegverbetering
Utrecht, gemeente	1958-09-26	wijz. wat. Tuindorp Oost
Kon.Ned.Heidemij.	1968-03-22	wijziging tracé waterloop
Utrecht, gemeente	1966-12-02	wijziging waterst. toestand
Verheul, W.B. / Klarenbeek, D.	1950-11-12	windwatermolen
Vaart, N.C. van der & cons.	1951-03-07	windwatermolen
Verheul, W.B.	1958-03-25	windwatermolen
WMN	1960-09-29	zinker
WMN	1962-11-24	zinker
Gasbedrijf Centraal Nederland	1973-10-04	zinker
Drinkwaterleiding N-W Utrecht	1954-05-12	zinker door Zwarte Water
Utrecht, gemeente	1960-05-31	zinker/lozing/brugsloping
Gasbedrijf Centraal Nederland	1956-11-19	zinkers
Gasbedrijf Centraal Nederland	1974-06-24	zinkers
Maartensdijk, gemeente	1961-05-26	zuiveringsinstallatie (t/m 1964)