


INVENTARIS

van het archieven van het waterschap

WILLESKOP, KORT-HEESWIJK EN BLOKLAND
1572 - 1973

J.D.A. MODDERMAN
C. VENEMA

Woerden, Streekarchief "Rijnstreek", 1999



INLEIDING

GRONDGEBIED	5
GESCHIEDENIS	5
BESTUURSINRICHTING	6
WATERSTAATSZORG	7
ARCHIEFVORMING EN INVENTARISATIE	8
BIJLAGE:	
BESTUURSLEDEN, SECRETARISSEN EN PENNINGMEESTERS 1863 - 1973	9

INVENTARIS

STUKKEN VAN ALGEMENE AARD	11
----------------------------------	-----------

STUKKEN BETREFFENDE BIJZONDERE ONDERWERPEN

I. ORGANISATIE	
A. Grondgebied en bestuursinrichting	12
B. Bestuur	13
C. Personeel	
1. Algemeen	13
2. Secretaris	14
3. Penningmeester	14
4. Bodes	14
5. Molenaars en machinisten	14
6. Wegwerker	15
D. Bezittingen	
1. Algemeen	15
2. Aan- en verkoop	15
3. Verpachting, huur en verhuur	16
E. Financiën	
1. Begrotingen en rekeningen	17
2. Omslag en inning van waterschapslasten	18
3. Boekhouding en financiële administratie	20
4. Leningen en beleggingen	21
F. Archief	22
II. TAAKUITVOERING	
A. Toezicht	
1. Keur en schouw	22
2. Vergunningen	24
B. Beheer en onderhoud van waterstaatswerken	
1. Algemeen	24
2. Waterstand en bemaling	25
3. Waterlopen	26
4. Waterkeringen	27
5. Sluizen	28
6. Heulen en duikers	29
7. Molens, gemaal en machinistenwoning	29
8. Wegen	31
9. Brug	32

INLEIDING

GRONDGEBIED

Het waterschap was gelegen in de Lopikerwaard en besloeg de gehele gemeente Willeskop en een gedeelte van de gemeente Montfoort, genaamd de Hoflanden. Het had een totale oppervlakte van ca. 1490 ha.

Het lag ten zuiden van de rivier de (Hollandse) IJssel, tussen Montfoort en Oudewater. De zuidelijke grens werd gevormd door de Benschopper landscheidingsloot. In de lengte, parallel aan de Hollandse IJssel werd het waterschap doorsneden door de Bloklandse wetering.

Bij de vaststelling van het bijzonder reglement in 1862 heeft de grensomschrijving evenwel voor een aantal bezwaarschriften gezorgd.¹ Het betrof voornamelijk het binnen de grenzen brengen van de landen, de zogenaamde uiterdijken, gelegen tussen de Zuid-IJsseldijk en de IJsselkade en het opnemen van de Hoflanden.

Volgens de eigenaren van de uiterdijken hadden deze landen nooit tot het waterschap behoord, dus verzochten zij buiten de grens te worden gelaten of ten minste te worden vrijgesteld van de omslag. Het bestuur voerde echter aan dat de binnenlanden van het waterschap door hun lagere ligging water door duikers van de uiterdijken ontvingen, en deze landen dus belang hadden bij het malen van de molens, en dat de duikers door de Zuid-IJsseldijk door het waterschap werden onderhouden. Gedeputeerde Staten van Utrecht koos toen voor de middenweg. De uiterdijken kwamen binnen de grenzen van het waterschap. Daar zij toch enig belang hadden bij de waterstand en de bemaling van de lager gelegen binnenlanden behoorden de eigenaren mee te betalen in de algemene omslag (geheven ter voldoening van de kosten van bestuur en algemene administratiekosten), doch werden zij vrijgesteld van de afzonderlijke omslagen (geheven ter voldoening van de overige lasten, zoals onderhoud van werken). Werden de eigenaren ook vrijgesteld van de algemene omslag, dan konden zij geen invloed uitoefenen op de samenstelling van het bestuur.

De eigenaren van de Hoflanden gaven onder andere te kennen dat er nooit schouw was gevoerd en dat de Hoflanden waren gelegen onder Montfoort en niet onder Willeskop. Ze waren bang dat ze schouwplichtig werden en dat de vrijdom van polderlasten welke men nu genoot vernietigd zou worden. Na bestudering van oude overeenkomsten en de visie van het polderbestuur op deze kwestie besloten Gedeputeerde Staten van Utrecht ook de Hoflanden binnen de grenzen van het waterschap te trekken. De eigenaren van de Hoflanden werden vrijgesteld van de omslag.

GESCHIEDENIS

Voor de verklaring van de namen Willeskop en Blokland moeten we terug naar de 11^e eeuw. In die tijd werd een begin gemaakt met de ontginning van de veenwildernissen in de Lopikerwaard. Vooral de Utrechtse kerken van Sint Maarten en Sint Marie bezaten hier in belangrijke mate rechten en daarmee de bevoegdheid deze woeste gronden ter ontginning uit te geven. Een zekere Wilhelm (of William) verkreeg door koop het ontginningsrecht van zo'n gebied. Zo gaf hij, zoals zo velen, de naam aan zijn ontginningsgebied: Wilhelmscoop of Williamscope, later geworden tot Willeskop.

1. Zie inv.nr. 27.

Om deze gebieden (copen) te kunnen ontginnen moest men ze eerst ontwateren. Hiertoe werd een cope verdeeld in hoeven. De lengte van zo'n hoeve bedroeg in dit gebied ongeveer 1250 meter en de breedte ongeveer 113 meter. Nadat zo'n hoeve vanuit een ontginningsbasis, in dit geval de IJssel(-dijk), was uitgezet, werden deze door de coper aan kolonisten uitgegeven, die op hun beurt ter weerszijden van hun perceel ontwateringssloten landinwaarts groeven tot een lengte van 1250 meter. Deze sloten stonden loodrecht op de ontginningsbasis. Om het water uit de omliggende gebieden te weren werden er om een cope kades opgeworpen. Zo ontstond de Bloklandse dijk, parallel lopend aan de Zuid-IJsseldijk.

De ontginning vanuit de Lek geschiedde op een zelfde wijze. Dit had consequenties voor het gebied tussen Willeskop en Benschop, een smalle reststrook, ingesloten tussen beide ontginningsgebieden. Men sprak dan van "beloken land". In latere tijd is deze aanduiding vervormd tot Blokland. Vandaar dat deze naam ook elders voorkomt. Aanvankelijk verliep de afwatering op een natuurlijke wijze, daar deze veengebieden boven het niveau van de IJssel lagen. Maar door de voortgaande inklinking van de veenbodem (een gevolg van de ontwatering) en de verlanding van de IJssel kwam het land geleidelijk lager te liggen. Vanaf die tijd werd men gedwongen de waterstand op een kunstmatige wijze te regelen. Zo veranderden de wildernissen in polders.

Tot 1 januari 1974 is het waterschap zelfstandig geweest. Vanaf die datum is het samen met andere waterschappen in de provincie Utrecht en enkele polders in de provincie Zuid-Holland overgegaan in het waterschap Lopikerwaard.²

BESTUURSINRICHTING

Op basis van het Algemeen Reglement op de Waterschappen in de provincie Utrecht van 1857 kreeg het waterschap Willeskop, Kort-Heeswijk en Blokland bij besluit van Provinciale Staten van Utrecht van 23 oktober 1862 een Bijzonder Reglement. In artikel twee hiervan staat vermeld dat het bestuur bestaat uit een voorzitter (schout) en zeven leden (twee poldermeesters en vijf heemraden). Zij vormden het dagelijks bestuur en voerden de door het algemeen bestuur (vergadering van stemgerechtigde ingelanden) genomen besluiten uit.

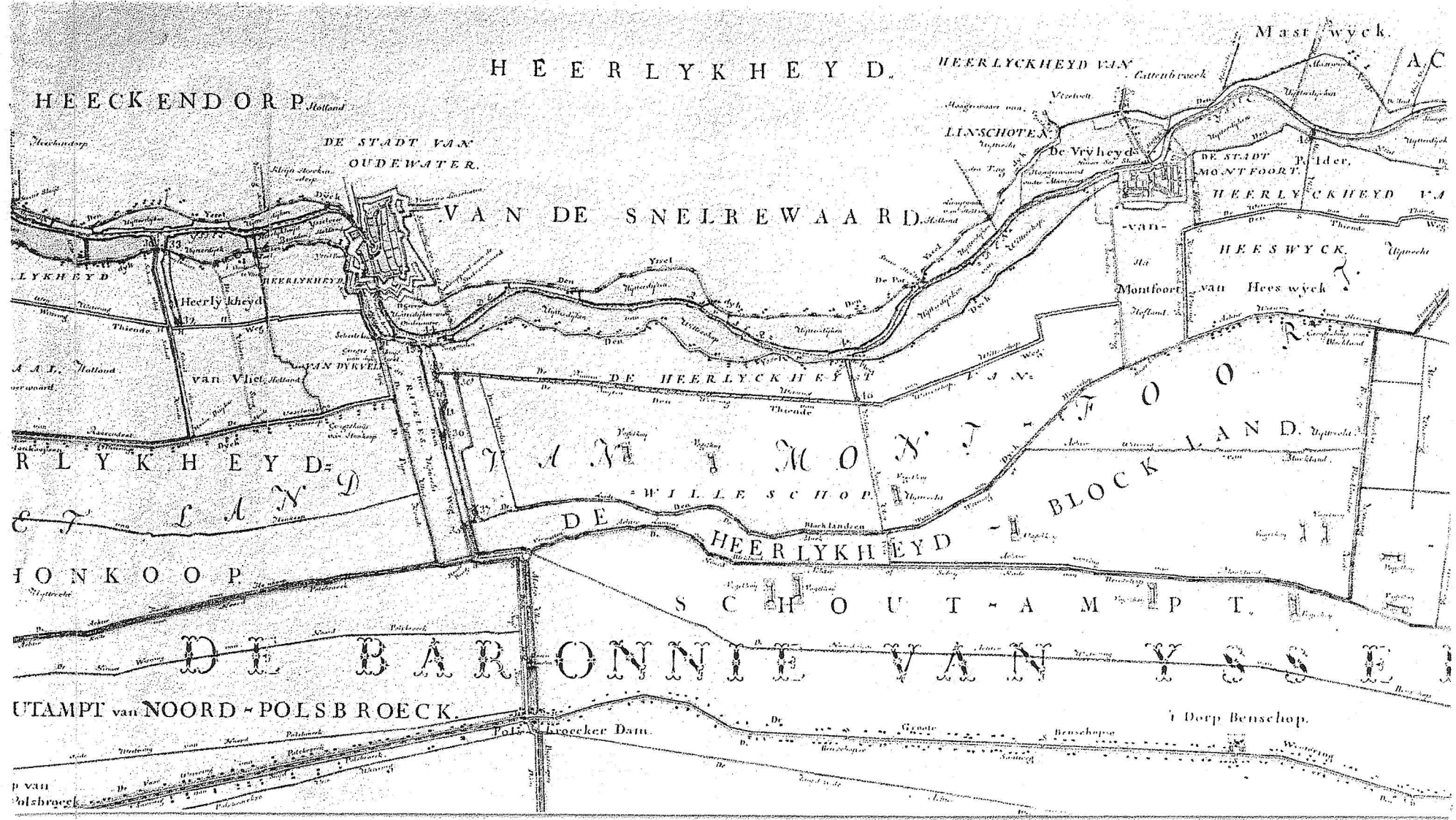
Deze benamingen zijn niet van oudsher zo geweest. In de "schouwbrief" van 1660 wordt het bestuur aangeduid met schout, cameraars en gesworens. In de schouwbrief van 1770 wordt gesproken van schout en schepenen. Bij het inventariseren zorgde dit voor enige verwarring over welke stukken bij het ambacht en welke bij het waterschap behoorden. Om de verwarring nog groter te maken worden er in de polderrekeningen van 1808 tot en met 1817 jaarwedden uitgetrokken voor schout, cameraars en ambachtsbewaarders. Vanaf 1836 komen we pas de namen van schout, poldermeesters en heemraden tegen.

Zeer waarschijnlijk is er een verstrengeling van functies geweest, zodat gemeente- en polderzaken niet altijd op de juiste wijze van elkaar zijn gescheiden. In 1933 schrijft de inspecteur van de archieven in de provincie Utrecht aan de secretaris van het waterschap dat bij het in bewaring geven van de archieven van de gemeente Willeskop in 1885 ook het oud archief van het waterschap tot 1813 was gevoegd, met of zonder medeweten van het waterschapsbestuur.³

Vanaf 1862 werd ook de benoeming van schout en de verkiezing van heemraden geregeld. Vóór die tijd ontbrak het hier nog wel eens aan. Zo is in 1833 een polder-

2. Zie provinciaal blad van Utrecht 1973/85.

3. Zie inv.nr. 151.



Fragment van de "Generaale land-kaarte van den Lopicker-waard", gemeten en in kaart gebracht door D.W.C. Hattinga in 1771.

Plan van een dubbel Sloongemaal

voor den Polder Willeskop

Behoort bij besluit van Gedeputeerde Staten
van Utrecht, van den 8 September 1881, N^o 30.

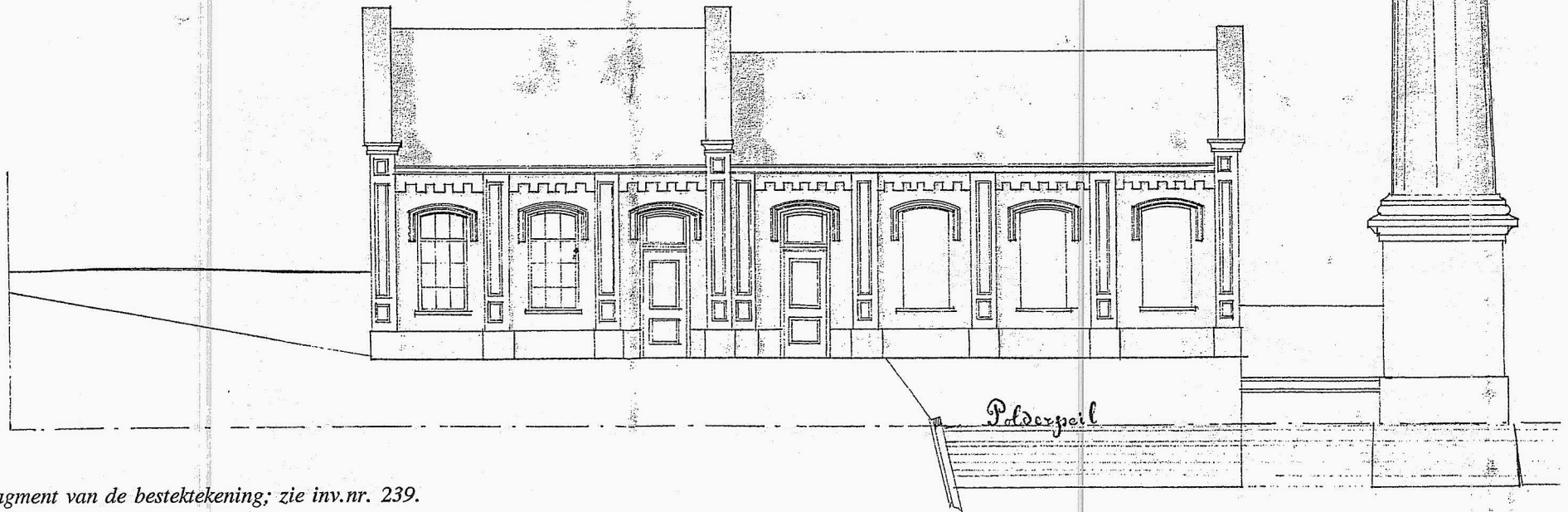
De Commissaris des Konings
in de Provincie Utrecht.

A. B. van der ...

Schaal 1:2500

0 1 2 3 4 5 6 7 8 9 Meters

Zygevel



Fragment van de bestektekening; zie inv.nr. 239.

meester door de polderschout aangesteld, in 1844 twee heemraden door de ambachtsheer, in 1850 een heemraad door het polderbestuur, in 1855 een heemraad door de ingelanden en in 1856 werd er zelfs een heemraad door de koning benoemd.

In het Bijzonder Reglement staat vermeld dat de leden van het bestuur door de vergadering van stemgerechtigde ingelanden worden gekozen. De schout werd op voordracht benoemd door Gedeputeerde Staten van Utrecht. Stemgerechtigd was ieder, die eigenaar, erfpachter of vruchtgebruiker was van één of meer hectare land. Het aantal stemmen nam toe bij groter grondbezit. De stemgerechtigde ingelanden beslisten over allerlei belangrijke polderzaken, zoals het vaststellen van de begroting en het voorlopig vaststellen van de rekening, de uitvoering van buitengewone werken en het sluiten van geldleningen.

De schout werd benoemd voor een periode van zes jaar en was tot 1922 tevens secretaris en penningmeester. Ook de heemraden werden voor zes jaar gekozen. Om de twee jaar trad volgens het rooster van aftreden een derde deel af. Men kon zich echter weer opnieuw verkiesbaar stellen.

WATERSTAATSZORG

Vanaf het vroege begin bestond de waterstaatszorg voornamelijk uit het schoonhouden van de sloten om een snelle en goede afwatering te bevorderen om zodoende te voorkomen dat het land tijdens hevige regenval kwam blank te staan. Dit onderhoud kwam ten laste van de grondbezitters. Het toezicht hierop werd door het plaatselijk gerecht gevoerd middels de schouw.

Door de inklinking van de bodem en de verlanding van de IJssel kon het water echter niet meer op natuurlijke wijze afgevoerd worden. Men moest toen naar nieuwe methodes zoeken. De bewoners namen daarom hun toevlucht tot het bouwen van windwatermolens. Zo breidde de waterstaatszorg zich steeds meer uit met het uitvoeren van onderhoudswerken, zoals het op hoogte houden van dijken en het onderhoud van de molens en later het gemaal.

Zowel het gerecht Willeskop en Kort-Heeswijk als het gerecht Blokland waterde af op de Bloklandse wetering en via de Willeskoppersluis op de Hollandse IJssel. Door deze gemeenschappelijke af- en uitwatering ontstond de behoefte aan een apart bestuur voor de waterhuishouding: een waterschap. In de 17^e eeuw was er al sprake van vijf windmolens: de achtkante achtermolen van Blokland, de Bagijnevlietsmolen, de Tiendewegsmolen, de voormolen en de peilmolen. Door samenwerking tussen gerechten op waterstaatsgebied werden veelal de kosten gedrukt. Iedere ingeland of grondbezitter moest per eenheid grond die hij bezat (meestal een morgen) een jaarlijks vastgesteld bedrag betalen aan polderlasten voor het onderhoud van de polderwerken en de bestuurskosten. Dit noemde men de omslag. De ga(ar)dermeesters van de beide gerechten zorgden voor de inning van deze omslag. De hoogte van dit bedrag werd bepaald aan de hand van de begroting van de polder. In ruil hiervoor had de grondbezitter stemrecht in de vergadering van ingelanden.

De schouwbrieven gaven duidelijke richtlijnen wat betreft de waterstaatszorg. De ingezetenen werden verplicht tot het schoonhouden van de watergangen en het onderhouden van de waterkeringen. Minimaal tweemaal per jaar voerde het bestuur hierover een schouw.

In 1882 ging het waterschap over op stoombemaling.⁴ Hiertoe bouwde men naar ontwerp van architect J. Paul een dubbel stoomgemaal achter de uitwateringssluis. Als

4. Zie inv.nr. 239.

woning voor de machinist werd het van de heer A.L. Gerritsen te Willeskop aangekochte koetshuis met paardenstal verbouwd. In 1920 werd het gemaal voorzien van een ruwoliemotor.⁵ In 1941 volgde electrificatie.⁶

ARCHIEFVORMING EN INVENTARISATIE

Het beheer over de archiefbescheiden was in handen van de secretaris. Waarschijnlijk bewaarde hij het archief in een kast in de raadkamer van het rechthuis "De Pleit" van het gerecht Willeskop. In 1952 echter schreef de rijksarchivaris A.J. van de Ven als inspecteur der gemeente-, waterschaps- en veenderij-archieven in Utrecht in zijn inspectieverslag, dat het archief van Willeskop, Kort-Heeswijk en Blokland was ondergebracht in een brandvrije archiefkast in de machinekamer van het elektrisch gemaal. Deze kast werd in 1952 aangeschaft⁷ (in 1950 werd de huur van de raadzaal in het voormalige rechthuis van de gemeente Willeskop opgezegd).

Vaak combineerde de secretaris zijn functie met andere functies zowel binnen het waterschap (J.A. van Buma en R. van Beusekom waren tevens voorzitter en penningmeester) als bij andere waterschappen of gemeenten (J.A. van Buma was van 1869-1897 burgemeester van de gemeente Willeskop).

Het is daarom niet verwonderlijk dat vermenging van archieven heeft plaatsgevonden. Op grond van het bestemmingsbeginsel zijn de afgedwaalde archiefbescheiden teruggebracht naar het archief waartoe zij behoren. Het gedeelte van het waterschapsarchief van vòdr 1813 bevond zich in het archief van de gemeente Willeskop, getuige de door mr. L. van Hasselt in 1884 gemaakte inventaris. In 1933 heeft K. Heeringa het archief van na 1813 geïnventariseerd. Mede op grond van de summiere beschrijvingen, de verschillende vindplaatsen en enkele archiefstukken die zich in andere archieven bevonden is besloten tot herinventarisatie.

De serie rekeningen begint al heel vroeg, n.l. in 1600. Er is zelfs een rekening van 1572 bewaard gebleven. De serie ingekomen stukken en minuten van uitgaande stukken vormt een apart verhaal. Tot 1920 zijn deze stukken, met uitzondering van de periode 1850-1864, ingebonden in banden. Op zich niet vreemd, ware het niet dat in de periode 1863-1893 de banden elkaar overlappen en de stukken soms in een verkeerde volgorde zijn ingebonden. Hierin zijn vaak ook de kohieren van de omslag en de staten van stemgerechtigde ingelanden te vinden. Ondanks deze onoverzichtelijkheid is in verband met het structuurbeginsel, het bewaren van de oude orde, er voor gekozen deze banden niet los te halen.

Tijdens de inventarisatie is aan de hand van de vigerende selectielijst uit het archief vernietigd. De totale omvang van het archief is na inventarisatie en herverpakking in zuurvrije omslagen en dozen ca. 5½ m³.

De voorlopige beschrijving van de archiefstukken en de inleiding zijn van de hand van J.D.A. Modderman. Na diens vertrek naar een andere archiefdienst heeft C. Venema de ordening en de definitieve beschrijving voor zijn rekening genomen.

-
5. Zie inv.nr. 241.
 6. Zie inv.nr. 242.
 7. Zie inv.nr. 152.

BESTUURSLEDEN, SECRETARISSEN EN PENNINGMEESTERS 1863 - 1973

Voorzitters

1863 - 1899 J.A. van Buma
1899 - 1921 R. van Beusekom
1922 - 1935 L. van der Neut
1935 - 1938 C. van den Brink
1939 - 1945 A.J. van Wijk
1945 - 1951 J.A. Snoek
1951 - 1965 F. van Eck
1965 - 1971 C. Hoogenboom
1971 - 1973 J. Verkaik

Secretarissen

1863 - 1899 J.A. van Buma
1899 - 1921 R. van Beusekom
1922 - 1942 J. Beijen
1943 - 1952 E. van Woudenberg
1952 - 1965 C. Schalkwijk
1966 - 1973 A.D.M. Vergeer

Penningmeesters

1863 - 1899 J.A. van Buma
1899 - 1921 R. van Beusekom
1922 - 1926 J.A. Boere
1926 - 1965 C. Schalkwijk
1966 - 1973 A.D.M. Vergeer

Heemraden

1863 - 1869 J. Benschop
1863 - 1869 J.R. Versluis
1863 - 1877 W. Vreeswijk
1863 - 1878 J.J. Kersbergen
1863 - 1879 K. Hol
1863 - 1879 A.G. Groen
1863 - 1902 A. van Blokland
1869 - 1896 A.J.E. van den Heuvel
1869 - 1899 W. Kemp
1877 - 1908 F. Kortenoever
1878 - 1883 C. van Jaarsveld
1879 - 1884 E.W. Duijts
1879 - 1914 J. Boere
1883 - 1889 A.G. Groen
1884 - 1892 C. van Vliet
1889 - 1927 J. Hoogenboom
1892 - 1905 J. van Schajik
1896 - 1904 C. Oskam
1899 - 1911 J. Verkleij
1903 - 1911 C. van den Brink
1904 - 1937 J. den Hollander
1906 - 1910 C.W. Pauw
1908 - 1922 L. van der Neut
1910 - 1928 E. van Lint
1911 - 1923 J. van der Wind
1911 - 1935 W.H. Lekkerkerker
1914 - 1935 C. van den Brink
1922 - 1949 H. van Vliet
1923 - 1932 A. Spruit
1927 - 1945 J.A. Snoek
1928 - 1951 H.J. van Blokland
1932 - 1939 A.J. van Wijk
1935 - 1951 F. van Eck
1935 - 1971 W. Lekkerkerker
1937 - 1965 C. Hoogenboom
1939 - 1963 C.J. van den Brink
1945 - 1965 Th. Vergeer
1949 - 1967 Th. Hoogenboom
1951 - 1969 A.W. van Blokland
1952 - 1968 F.M. Spruit
1965 - 1971 J. Verkaik
1965 - 1973 H. Schalkwijk
1967 - 1973 J.A. Groen
1968 - 1973 J.P. Groen
1969 - 1973 J. van Woudenberg
1971 - 1973 L. Hoogenboom
1972 - 1973 W.A. Snoek

INVENTARIS

STUKKEN VAN ALGEMENE AARD

1. Resoluties van het bestuur,
1688 - 1704. 1 omslag
- 2-4. Notulen van de vergaderingen van het bestuur,
1843 - 1850 en 1931 - 1973. 2 delen en 1 omslag
 2. 1843 - 1850;
 3. 1931 - 1957;
 4. 1957 - 1973. 1 omslag
5. Resoluties van de geërfden en ingelanden,
1655 - 1666, 1671 en 1709. 1 omslag
6. Uittreksels uit de resoluties van de geërfden en ingelanden,
1733 - 1794. 1 omslag
- 7-9. Notulen van de vergaderingen van het bestuur met de stemgerechtigde
ingelanden,
1877 - 1973. 2 delen en 1 omslag
 7. 1877 - 1919;
 8. 1920 - 1956;
 9. 1957 - 1973. 1 omslag
- 10-19. Ingekomen en minuten van uitgaande stukken,
1843 - 1932. 8 banden en 2 pakken
 10. 1843 - 1849;
 11. 1850 - 1864; 1 pak
 12. 1863 - 1875;
 13. 1871 - 1878;
 14. 1877 - 1893;
 15. 1879 - 1884;
 16. 1894 - 1903;
 17. 1904 - 1913;
 18. 1914 - 1919;
 19. 1920 - 1932. 1 pak
- 20-21. Kopieboeken van uitgaande brieven,
1858 - 1881 en 1936 - 1943. 2 delen
 20. 1858 - 1881;
 21. 1936 - 1943.

22. Repertoire van de secretaris van akten, gepasseerd voor of uitgegeven vanwege het polderbestuur met aantekeningen van verificatie door de Verificateur der Registratie en Domeinen, 1818 - 1860. 1 omslag

STUKKEN BETREFFENDE BIJZONDERE ONDERWERPEN

I. ORGANISATIE

A. Grondgebied en bestuursinrichting

23. Algemeen waterschapsreglement, 1817. 1 stuk
24. Reglement van het Hoogheemraadschap van de Lekdijk Benedendams en de IJsseldam, 1831. 1 katern
25. Reglement van het Hoogheemraadschap van de Zuid-IJsseldijk, 1838. 1 katern
26. Keur van het Hoogheemraadschap van de Lekdijk Benedendams en de IJsseldam met reglement op het dijkleger, 1842. 1 omslag
27. Bijzonder Reglement voor het waterschap Willeskop, Kort-Heeswijk en Blokland, met memorie van toelichting; concept, 1862. 1 katern
28. Kaart van het waterschap, behorend bij het Bijzonder Reglement, 1862. 1 blad
29. Stukken betreffende wijziging en herziening van het Bijzonder Reglement, 1863, 1864, 1921, 1963 en 1964. 1 omslag
30. Stukken betreffende de herziening van het Algemeen Reglement voor de waterschappen in de provincie Utrecht, 1951, 1968 en 1969. 1 omslag
31. Stukken betreffende de ruilverkaveling in de Lopikerwaard, 1968. 1 omslag
32. Stukken betreffende de oprichting en reglementering van het waterschap Lopikerwaard, alsmede de bezwaren van de inliggende waterschappen hiertegen, 1968 - 1973. 1 omslag

B. Bestuur

33. Akte van overeenkomst tussen de ambachtsheer en de notabelste ingelanden betreffende de vaststelling van de tractementen van schouten, schepe-
nen, secretarissen, kameraars en gerechtsbodes; concept,
[1764 -] 1768. 1 katern
34. Formulier van eed voor de poldermeester,
ca. 1837. 1 stuk
35. "Lijst van stemgerechtigde ingelanden", registers met vermelding van het
aantal hectaren en het daaraan gerelateerde aantal uit te brengen stemmen
van de ingelanden,
1863 - 1865, 1868, 1919 - 1943, 1945 - 1947, 1951,
1952, 1957 - 1961, 1963, 1965 en 1968 - 1973. 1 pak
N.B. Voor de jaren 1866 - 1918 zie inv.nrs. 12 - 18.
36. Stukken betreffende benoeming en ontslag van voorzitters,
[1863], 1921, 1929, 1935, 1939, 1945, 1948, 1951,
1953, 1959, 1965 en 1971. 1 omslag
37. Rooster van aftreding van bestuursleden,
1928. 1 stuk
38. Stukken betreffende verkiezing en benoeming van heemraden,
1935, 1937, 1939, 1964 en 1971. 1 omslag
39. Stukken betreffende salarissen en schouwgelden van bestuursleden,
1947, 1954, 1960, 1962, 1966 en 1972. 1 omslag
40. Stukken betreffende de samenstelling van het bestuur van de afdeling
Ijssel van het op te richten waterschap Lopikerwaard,
1973. 1 omslag

C. Personeel

1. Algemeen

- Akte van overeenkomst tussen de ambachtsheer en de notabelste ingelan-
den betreffende de vaststelling van de tractementen van schouten, schepe-
nen, secretarissen, kameraars en gerechtsbodes; concept,
[1764 -] 1768. 1 katern
N.B. Zie inv.nr. 33.
41. Stukken betreffende de bezoldiging van het personeel,
1923, 1926 en 1943 - 1973. 1 pak
42. Verordening tot regeling van het pensioenbijdrageverhaal,
1950. 1 stuk

2. Secretaris

43. Instructie voor de secretaris,
1863. 1 stuk

44. ~~Stukken betreffende benoeming en ontslag van secretarissen (-penning-
meesters),~~
[1921] en 1960. 1 omslag

3. Penningmeester

45. Instructies voor de gadermeester en de penningmeester,
1800, 1863. 1 katern en 1 stuk

46. Stukken betreffende de borgstelling van de penningmeester,
1863, 1922, 1926 en 1933. 1 omslag

47. Stukken betreffende de verzekering tegen eventuele schade, voortvloeiend
uit het geldelijk beheer door de penningmeester, en tegen andere finan-
ciële schade,
1953 en 1966. 1 omslag

4. Bodes

48. Akte, waarin de bodes van Willeskop en Heeswijk hun afkeer betuigen
tegen onder andere het stadhouderschap,
1798. 1 stuk

49. Instructie voor de bode,
1856. 1 stuk

5. Molenaars en machinisten

50. ~~Specificatie van de daggelden voor de vijf molenaars in verband met het
veertien dagen en nachten waken op hun molens bij strenge vorst,~~
17e eeuw. 1 stuk

51. Proces-verbaal van de aanzegging door de gerechtsbode aan Cornelis
Vergeer om binnen 24 uur te zorgen voor een andere bekwame molenaar
in plaats van [Panck], hetgeen Cornelis niet wilde doen,
1739. 1 stuk

52. Proces-verbaal van verhoor van de vier molenaars in verband met een
geschil over de mogelijkheden tot voldoende malen,
1739. 1 stuk

53. Stukken betreffende benoeming en ontslag van machinisten,
1882, 1923, 1926, 1927, 1941, 1969 en 1972. 1 omslag

54. Instructie voor de stoker (2^e machinist),
1903. 1 stuk
6. Wegwerker
55. Instructie voor de wegwerker van de Benedenkerkweg,
1914. 1 stuk
- D. Bezittingen
1. Algemeen
56. Staten van eigendommen van het waterschap,
1884 (1915), 1962 - 1968 en 1970. 1 omslag
2. Aan- en verkoop
57. Akte van koop van een strook land ten behoeve van verzwaring van de
Bloklandse Kade van Bernt Zas, dijkgraaf van de Lopikerwaard,
1614. 1 charter
N.B. Met 1 uithangend zegel.
58. Akte van koop van het achterste van twee percelen land van Gijsbert
Anthonissen, en van verkoop van het voorste perceel aan Gijsberts
schoonzoon Ellert Jansen, onder voorwaarde dat het gemene land altijd op
het voorste perceel mag malen en het als boezem mag gebruiken,
1615. 1 charter
N.B. Met 1 uithangend zegel.
59. Processen-verbaal van openbare verkopeningen van oud hout, voornamelijk
afkomstig van watermolens; met verkoopvoorwaarden,
1740 - 1887. 1 omslag
N.B. Zie ook inv.nrs 61 en 62.
60. Stukken betreffende aan- en verkoop van diverse percelen land en water,
1745, 1882, 1884, 1942, 1953, 1964,
1965, 1970, 1972 en 1973. 1 omslag
61. Processen-verbaal van openbare verkopeningen van het grasgewas, soms
gecombineerd met de verkoop van oud hout; met verkoopvoorwaarden,
1800 - 1973. 1 pak
62. Processen-verbaal van openbare verkopeningen van bomen en hakhout,
soms gecombineerd met de verkoop van oud hout; met verkoopvoorwaar-
den,
1801 - 1941. 1 pak

63. Akte van aankoop van het plantrecht langs de Boven- en Benedenkerkweg van W.G. Story van Blokland, 1861. 1 stuk
64. Akte van aankoop van een koetshuis met paardenstal, koetsierswoning en grond te Willeskop van A.L. Gerritsen sr., fabrikant te Willeskop, 1881. 1 katern
N.B. Verbouwd tot machinistenwoning; zie inv.nr. 239..
65. Processen-verbaal van openbare verkopen van haver te velde, 1886 en 1887. 2 stukken
66. Stukken betreffende de verkoop en vordering van bomen langs de Boven- en Benedenkerkweg, 1935, 1939, 1940, 1944 en 1959. 1 omslag
67. Besluit van de vergadering van stemgerechtigde ingelanden tot verkoop van twee woonhuizen en het erfpachtrecht op een perceel grond, alles gelegen te Willeskop, aan de Provincie Utrecht, met situatieschets, 1955. 2 stukken

3. Verpachting, huur en verhuur

68. Processen-verbaal van de openbare verpachting van weiland oostelijk van de boezemkade, de Oost- of Broekerkade, de oostkade langs de Bagijnenvliet, de visserij in de voorboezem, het grasgewas van de Belkade en de hoge boezemkade, het rietgewas in de voorboezem, het onderhoud van de heulsloot en het onderhoud van de gemeenlands Schinkel, voor perioden van zes, zeven of tien jaar, 1734, 1739, 1744, 1750, 1754, 1762, 1773, 1780, 1786 en 1792. 1 omslag
69. Stukken betreffende de verpachting van vier morgen weiland achter de boezem, na 1832 kadastraal bekend als gemeente Willeskop, sectie C, nrs. 688 en 689, meestentijds voor een periode van zes jaar, 1804 - 1969. 1 omslag
70. Stukken betreffende de verpachting van de Ruigkade, na 1832 kadastraal bekend als gemeente Willeskop, sectie B, nrs. 1 en 2, meestentijds voor een periode van zes jaar, 1856 - 1973. 1 omslag
71. Akten van verpachting van het grasgewas langs de Boven- en Benedenkerkweg en de Schinkel, vòdr 1920 voor een periode van zes jaar, daarna voor drie jaar, 1884 - 1930. 1 omslag
72. Stukken betreffende de huur van vergaderruimte voor vergaderingen van het waterschap, 1920, 1938 en 1950. 3 stukken

73. Stukken betreffende de verhuur van de voormalige stokerswoning en de machinistenwoning, en het in erfpacht uitgeven van een stukje grond naast de laatste woning,
1926, 1933, 1962, 1969 en 1971. 1 omslag
74. Stukken betreffende de verbouwing van de verhuurde voormalige stokerswoning,
1954 en 1955. 1 omslag
75. Stukken betreffende de verpachting van het jachtrecht over een kade te Blokland voor de tijd van drie jaar,
1955. 2 stukken
- E. Financiën
1. Begrotingen en rekeningen
- 76-78. Begrotingen, grotendeels met memories van toelichting,
1858 - 1973. 3 pakken
76. 1858 - 1900;
77. 1901 - 1945;
78. 1946 - 1973.
- 79-86. Rekeningen,
1572 - 1973, met hiaten. 8 pakken
79. 1572, 1600 - 1609, 1613 - 1615, 1618, 1637,
1639 en 1641 - 1648;
80. 1657, 1659 - 1661, 1665, 1666, 1669 en 1673 - 1681;
81. 1683 - 1698 en 1712 - 1718;
N.B. Vanaf 1712 begon het rekeningjaar met Pinksteren.
82. 1722, 1740 - 1744, 1778, 1782, 1784 - 1808 en 1810 - 1820;
N.B. Het rekeningjaar begon in deze periode met Pasen.
83. 1821 - 1834 en 1836 - 1875;
84. 1876 - 1925;
85. 1926 - 1939, 1941 en 1944 - 1965;
86. 1966 - 1973.
- 87-96. Bijlagen bij de rekening,
1620 - 1900, met hiaten. 10 pakken
N.B. Hierbij ook bestekken van reparatie- en onderhoudswerken met op de achterzijde de kwitantie van de aanneemsom.
87. 1620 - 1623, 1625, 1627, 1628 en 1630 - 1636;
88. 1638 - 1640, 1642, 1644, 1645, 1647, 1648, 1651,
1652 en 1654 - 1656;
89. 1657 - 1666, 1668, 1670 en 1672 - 1675;
90. 1676 - 1683, 1685 en 1688 - 1690;
91. 1691 - 1700;

92. 1703, 1718, 1726, 1727, 1740 - 1746 en 1782 - 1790;
 93. 1791 - 1805;
 94. 1806 - 1812, 1816, 1818 en 1820 - 1830;
 95. 1831 - 1838 en 1841 - 1845;
 96. 1846 - 1852, 1860, 1870, 1880, 1881, 1890 en 1900.
97. Verordening op het vaststellen van de rekening en het innen van de waterschapslasten, 1655. 2 stukken
98. Besluit van de vergadering van geërfden betreffende het controleren en afhoren van de rekening over 1657 en de personen die dit zullen doen, 1659. 1 stuk
99. Bekendmakingen betreffende het "doen van de voorrekening", waarbij ambachtslieden en leveranciers hun nota's kunnen indienen, 1726 en 1727. 2 stukken
100. Bekendmakingen betreffende het vaststellen van de rekening, 1727 - 1729, 1738, 1739, 1742, 1745, 1746 en 1748. 1 omslag
101. Repartitierekeningen tussen de gaardermeesters van Willeskop en Blokland, 1802 - 1813 en 1818. 1 omslag
2. Omslag en inning van waterschapslasten
- Verordening op het vaststellen van de rekening en het innen van de waterschapslasten, 1655. 2 stukken
N.B. Zie inv.nr. 97.
102. Staten van percelen land in Blokland, met vermelding van eigenaar, gebruiker en grootte, ca. 1680 en ca. 1730. 2 katernen
moet voor 1572 zijn (B. Kemp).
103. Stukken betreffende de kwijschelding van de ongeden over 1726 door de Staten van Utrecht wegens de geleden schade door de overstroming van februari 1726, onder voorwaarde dat de nog openstaande ongeden tot en met 1725 worden betaald, 1726 - 1730. 1 omslag
104. Aanslagformulier voor de extra omslag voor het verhogen van de boezemkades, [1729]. 1 stuk
105. Staat van mergentalen in Willeskop, Kort-Heeswijk en Blokland, 1744. 1 katern

106. Stukken betreffende een geschil met de afgezette gadermeester Jan Storijs, 1799 - 1802. 1 omslag
107. Stukken betreffende de verdeling van de kosten van de tienjaarlijkse meting van de Lekdijk Benedendams, 1809 en 1810. 1 omslag
108. Stukken betreffende de betaling van het Lekdijksgeld, 1706 - 1729 en 1811 - 1813. 1 omslag
109. Stukken betreffende een conflict met het Hoogheemraadschap van de Zuid-IJsseldijk inzake de inning van de omslag van de kosten van het onderhoud van het zandpad op de Zuid-IJsseldijk, 1813 en 1814. 1 omslag
- 110-111. "Manualen van de ongeldden", staten van het Lekdijksgeld, jaagpadsgeld en molengeld en de tijns, met aantekening van de betaling; deels met journalen van inkomsten en uitgaven van de gadering, staten van achterstallige ongeldden en andere bijlagen, 1814 - 1827. 2 pakken
110. Willeskop en Kort-Heeswijk, 1814 en 1818 - 1827;
111. Blokland, 1814 - 1827.
112. Besluit van het bestuur waarbij H. Dijkman wordt gemachtigd om tijdens de langdurige afwezigheid van de gadermeester de ongeldden te innen, 1831. 1 stuk
- 113-114. Kohieren van de omslag, 1844 - 1973, met hiaten. 2 pakken
N.B. Voor de jaren 1829 - 1843 en 1855 zie inv.nr. 83.
113. 1844 - 1854, 1856, 1857, 1859 - 1863, 1865 - 1872, 1874, 1876 - 1881, 1883, 1885 - 1908, 1910 - 1914, 1924, 1926 - 1933 en 1936 - 1946;
114. 1948 en 1950 - 1973.
- 115-124. Artikelsgewijze leggers van grondeigenaren, aangelegd ten behoeve van de opstelling van de kohieren van de omslag, 1843 - 1973. 9 delen en 1 omslag
115. Gemeente Willeskop, sectie C, A en B, en Bloklandse Polder onder Montfoort, met indices, 1843 - 1847;
116. Polder Binnendijks, met index, folio 1 - 151, ca. 1860 - 1885;
117. Idem, folio 152 - 284;
118. Polder Buitendijks, met index, folio 1 - 53, ca. 1860 - 1885;
119. Idem, folio 54 - 115;

120. Gehele waterschap, met index, folio 1 - 163, ca. 1860 - 1923;
121. Idem, folio 164 - 328;
122. Idem, folio 329 - 437;
123. Gehele waterschap, folio 1 - 281, 1924 - 1973;
124. Idem, folio 282 - 344. 1 omslag
125. Naamindex annex verwijzingsregister van perceelsnummer naar folionummer, behorend bij de legger van 1924 - 1973, 1924 - 1973. 1 deel
126. Stukken betreffende het opheffen van de vrijstelling van polderlasten van enkele percelen in de "Hoflanden" in de gemeente Montfoort en de hiervoor noodzakelijke herziening van het Bijzonden Reglement, 1961 - 1965. 1 omslag
3. Boekhouding en financiële administratie
127. Staten van prijsvoorschriften waaraan de smid en timmerman zich moeten houden bij de levering van materiaal of arbeid aan het waterschap, 1684 en [1690]. 2 stukken
N.B. Voor 1633 zie Archief van de stad Montfoort c.a., inv.nr. 3350.
128. Verzoekschrift van de opperbrandmeester om een bijdrage aan de (vrijwillige) brandweer wegens bluswerkzaamheden aan de Tiendewegsmolen en een daarbij ontstaan defekt aan de brandspuit, 1755. 1 stuk
129. Kwitantieboeken van de betalingen van het maalloon aan de molenaars van Willeskop en Blokland, 1780 - 1813. 2 katernen
130. Staten van gespecificeerde kosten van processen tegen Cornelis Baan, metselaar te Oudewater, en Jacob Fluit, 1807 - 1809. 1 omslag
131. Ingekomen en minuten van uitgaande stukken, gericht aan of verzonden door de gadermeester, 1814 en 1831 - 1849. 1 pak
132. Grootboeken van inkomsten en uitgaven, 1923 - 1925. 1 omslag
133. Stukken betreffende het verhogen van de jaarlijkse subsidie aan de wegencommissie van Blokland, 1943, 1946, 1949 en 1952. 1 omslag
134. Stukken betreffende een schadevergoeding voor het wegmalen van lekwater tijdens de inundatie, 1946. 2 stukken

135. Stukken betreffende een schadevergoeding voor het kapotrijden van de Bloklandse Dijk en de Bovenkerkweg door voertuigen van de Rijksdienst voor Landbouwherstel, 1946 - 1947. 1 omslag
136. Besluit tot goedkeuring van de begrote kosten van het ophogen van de kade langs de Hollandse IJssel, 1972. 2 stukken
137. Besluit tot verdeling van een groot deel van de opbrengst van de verkoop der eigendommen, zulks in verband met de opheffing van het waterschap, onder de omslagplichtigen op basis van de gaderlijst, 1973. 1 stuk
4. Leningen en beleggingen
138. Rentebrief ten laste van 't gemene land voor een losrente van 25 carolusguldens 's-jaars ter zake van een lening van 400 carolusguldens ten behoeve van de afbouw van de molen in de Bagijnevliet, met dorsale aantekening van algehele aflossing in 1610, 1595. 1 charter
N.B. Met 1 gaaf en 1 kapot uithangend zegel; 2 zegels verdwenen.
139. Concept-obligatie voor een losrente ter zake van een lening ten behoeve van een nieuwe toren onder de Bagijnevlietsmolen, 1626. 1 stuk
140. Obligatie betreffende een lening van *f* 82,- tegen 5% ten behoeve van een nieuwe molenroede, 1648. 1 stuk
141. Obligatie betreffende een lening van *f* 500,- tegen 5% ten behoeve van een nieuw kamrad en andere noodzakelijke reparaties aan de molens, met aantekening van algehele aflossing, 1681/1683. 1 stuk
142. Stukken betreffende het aflossen van twee leningen, samen *f* 6300,-, en het aangaan van twee nieuwe leningen, samen ook *f* 6300,-, 1722. 1 stuk
143. Verzoekschrift aan de Staten van Utrecht om een geldlening van *f* 1800,- aan te mogen gaan ter betaling van de onkosten van de reparaties aan de molens, met gunstige beschikking; kopie, 1726. 1 stuk
144. Berekeningen en voorwaarden voor een geldlening, 18e eeuw. 1 stuk
N.B. In tweevoud.

145. Akte van schuldbekentenis à *f* 500,- tegen een rente van 3½% als deel van een lening van *f* 53.000,-, aangegaan ten behoeve van de stichting van een stoomgemaal, met rentecoupons en ongeldig gemaakt wegens algehele aflossing, 1889 (- 1920). 2 stukken
146. Besluit tot het aangaan van een geldlening van maximaal *f* 40.000,- voor de aankoop van een ruwoliemotor voor het gemaal, met goedkeuringsbesluit van Gedeputeerde Staten, 1920. 2 stukken
147. Akte van schuldbekentenis à *f* 1000,- tegen een rente van 5½% als deel van een lening van *f* 36.000,-, aangegaan ten behoeve van de stichting van een motorgemaal, met rentecoupons, 1920 (- 1940). 2 stukken
148. Besluit om (met goedvinden van de geldschieters) de rentevergoeding voor geleende gelden te verlagen van 4% naar 3%, 1943. 1 stuk
149. Besluit tot het beleggen van overtollig kasgeld bij de Rijkspostspaarbank, 1954. 1 stuk
150. Stukken betreffende het aangaan van een geldlening van *f* 10.000,- voor de overname van eigendom en onderhoud van de Bloklandse dijk en de Bovenkerkweg, met besluit tot vervroegde aflossing, 1958 - 1962 en 1973. 1 omslag

F. Archief

151. Brief van de provinciaal archiefinspecteur over de door hem verrichte ordening van het archief, de verblijfplaats van het archief van vòdr 1813 en de kosten van noodzakelijk bindwerk, 1933. 1 stuk
152. Besluit tot de aanschaf van een tweedehands brandkast of kluis voor de berging van het archief, met concept, 1952. 2 stukken

II. TAAKUITVOERING

A. Toezicht

1. Keur en schouw

153. "Schouwbriefven", reglementen voor de schouw van dijken en kaden, weteringen en sloten in het waterschap, met afschriften, 1583, 1660 en 1849. 1 omslag

18^e eeuw

154. Nota van de geërfden betreffende de slechte naleving van de schouwbrief door schouten en kameraars, met voorstellen ter verbetering van deze toestand, ca. 1620. 1 katern
155. "Schouwbrief", reglement voor de schouw van de IJssel, afschrift 18^e eeuw, 1652. 1 katern
156. Processen-verbaal van de schouw van dijken en kaden, weteringen en sloten, banwerk, ekster- en kraaiennesten, van visitaties van de molens en van de open rechtdagen, meestal opgetekend in "schouwboekjes", 1660, 1663, 1664, 1666, 1667, 1687 - 1695, 1725 - 1738 en 1795 - 1814. 1 omslag
157. Bekendmakingen van de schouw, 1722 - 1815, met hiaten. 1 omslag
158. Stukken betreffende de schouw over de Zuid-IJsselkade, 1718, 1724, 1725 en 1728. 1 omslag
159. Staat van voorwaarden waarop het werk aan de niet of slecht gemaakte hoefslagen zal worden aanbesteed, 1725. 1 stuk
160. Rapport over de toestand van de hoge en lage boezemkades en de IJsselkade, 1728. 1 stuk
161. Bekendmaking van de verplichtingen voor de verhoefslaagden op de IJsselkade, 1730. 1 stuk
162. "Schouwbrief", reglement voor de schouw van de Bloklandse Zanddijk, de Bovenkerkweg en de Hofdijk, gedrukt, 1820. 1 katern
163. Schouw-ordonnantien", boekje met de schouwbrief van 1660, de bekendmaking betreffende de IJsselkade van 1730 en de bekendmaking betreffende het onderhoud van de weteringen van 1845, manuscript en gedrukt, 1820. 2 katernen
N.B. De gedrukte versie in tweevoud
164. Keur, 1865, 1916, 1928, 1940 en 1951. 1 omslag
165. Stukken betreffende herziening en vaststelling van de keur, 1926 - 1928, 1938 - 1940, 1960, 1967 en 1971 - 1973. 1 omslag

166. Processen-verbaal van de schouw, opgemaakt naar aanleiding van geconstateerde nalatigheden, met een reactie van een der geverbaliseerden, 1971. 1 omslag

2. Vergunningen

167. Akten van erfdiensbaarheid betreffende het recht van uit- en overweg over de percelen gemeente Willeskop sectie C nrs. 688 en 689 ten behoeve van het waterschap, 1865 en 1962. 2 katernen
168. Stukken betreffende het verlenen van vergunningen aan diverse nutsbedrijven voor het leggen van kabels en buizen, 1929, 1933, 1939, 1959, 1962, 1963, 1968, 1970, 1971 en 1973. 1 omslag
169. Stukken betreffende het verlenen van vergunningen aan derden tot het verrichten van kleine waterstaatkundige werken, 1946, 1958, 1960, 1962 - 1964 en 1971. 1 omslag
170. Stukken betreffende het verlenen van een vergunning aan de Oudewatersche IJclub voor het inrichten van een ijsbaan op de voorste twee percelen van de boezem, 1953. 1 omslag
171. Stukken betreffende het verlenen van vergunningen aan Provinciale Waterstaat van Utrecht voor het maken van wegen en bruggen, 1955, 1967 en 1968. 1 omslag
172. Stukken betreffende het verlenen van vergunningen aan de gemeente Montfoort voor een persleiding met zinker in de IJsselkade, verlaging van het zomerpeil in de polder Hofland en het lozen van regenwater, 1968 en 1971. 1 omslag

B. Beheer en onderhoud van waterstaatswerken

1. Algemeen

173. Stukken betreffende onderhoud en reparatie van de molens en andere gemeenlandswerken, zoals dat in de 18^e eeuw telkens voor twaalf jaar en in de 19^e eeuw voor zes jaar werd aanbesteed, en de jaarlijkse inspecties door schout en kameraars, 1744, 1745, 1747, 1757 - 1759, 1761 - 1795, 1801 - 1803, 1852, 1858, 1864, 1870, 1876 en 1880. 1 pak
N.B. Zie ook inv.nrs. 87 - 96.

2. Waterstand en bemaling

174. Brief aan de schout, burgemeesters en gezworenen van Benschop betreffende het beleggen van een vergadering over de toestand van de kades en watergangen in verband met het hoger opmalen in de boezem, noodzakelijk geworden door de verlanding van de IJssel, 1741. 1 stuk
175. Resolutie van het stadsbestuur van IJsselstein betreffende hulpbemaling door de Broekse watermolens en het daarvoor doorsteken van de Ruigekade, 1751. 1 stuk
176. Brief van het bestuur van Benschop betreffende het aanwijzen van de voormolen van Willeskop en Blokland als peilmolen voor Benschop, 1762. 1 stuk
177. Akte van overeenkomst tussen het waterschapsbestuur en de eigenaren van de gronden ten zuiden van Montfoort tot aan de Boschkade over het leggen van twee dammen met een heul ten behoeve van het inlaten van water, 1845. 1 katern
178. Stukken betreffende de verversing van het grachtenwater van Montfoort en lozing van dit water op de boezem van het waterschap, 1903 - 1967. 1 omslag
179. Akte waarbij J. van der Wind toestemming verleent een schut te plaatsen in de Tiendwegswetering teneinde het water beter op peil te houden, 1907. 1 stuk
180. Stukken betreffende het beëindigen van de overeenkomst met waterschap Heeswijk inzake het inlaten van water uit dat waterschap, 1931. 2 stukken
181. Verslag van de controle van de peilschalen door de waarnemend hoofdgenieur van Provinciale Waterstaat, 1934. 1 stuk
182. Stukken betreffende de hulpbemaling door het waterschap Benschop gedurende de reparatie van het gemaal, 1948 - 1949. 1 omslag
183. Verzoekschriften van ingelanden om de waterstand te verhogen dan wel te verlagen, 1960 en 1965. 3 stukken
184. Stukken betreffende een conflict over onderbemaling in een scheisloot, 1965 - 1973. 1 omslag

- Stukken betreffende het verlenen van vergunningen aan de gemeente Montfoort voor een persleiding met zinker in de IJsselkade, verlaging van het zomerpeil in de polder Hofland en het lozen van regenwater, 1968 en 1971. 1 omslag
N.B. Zie inv.nr. 172.
185. Stukken betreffende een (provinciaal) verbeteringsplan waterbeheersing Lopikerwaard, dat door de ingelanden is afgekeurd, 1966. 1 omslag
186. Verzoekschrift van de ingelanden om hoogte en handhaving van het winterpeil op de agenda van de vergadering van 17 november te plaatsen, 1970. 1 stuk
3. Waterlopen
187. "Hoefslaglijsten", staten van aan- en ingelanden, deels met vermelding van hun grondbezit, met aantekening van de lengte van het slag in de Bagijnevliet of de Uitvliet dat ze moesten onderhouden, 1602, 1613, 1683, 1695, 1739 en z.j. 1 omslag
188. Proces-verbaal van aanbesteding van het graven en uitdiepen van kade- en dijksloten, met aantekening van de bedragen die de gehoefslaagden ervoor moeten betalen, 1680. 1 stuk
189. Proces-verbaal van aanbesteding van het uitbaggeren van een sloot bij de achtkante molen, 1682. 1 stuk
190. Stukken betreffende de aanbesteding van het onderhoud van de Uitvliet, 1683 en 1785. 1 omslag
191. Proces-verbaal van aanbesteding van het zesjarig onderhoud van de Heulsloot, de Schinkel, de Bagijnevliet en de Gemeenlandsvliet, 1820. 1 stuk
192. Proces-verbaal van aanbesteding van het zesjarig onderhoud van het door de polder Blokland te onderhouden deel van de IJssel, 1820. 1 stuk
193. Bekendmaking van de bepalingen waarnaar de weteringen onderhouden moeten worden, 1845. 1 stuk
194. Proces-verbaal van aanbesteding van het zesjarig onderhoud van de Molenvliet en enkele andere watergangen, 1857. 1 stuk

195. Verzoekschrift van een aantal ingelanden om te zorgen voor een goed onderhoud van de waterwegen en deze niet met dammen te blokkeren, 1863. 1 stuk
196. Bestek, voorwaarden en proces-verbaal van aanbesteding van het maken van drie weteringen voor de aanvoer van water naar het stoomgemaal, 1882. 1 omslag
197. Akte waarin met A. Lekkerkerker wordt overeengekomen dat hij de hem opgelegde boetes zal betalen en dat op zijn kosten het stuk wetering wordt uitgediept dat hij had moeten doen, 1952. 1 stuk
198. Stukken betreffende het uitdiepen en verbeteren van de maalsloot ten zuiden van het gemaal, 1961, 1964 en 1965. 1 omslag
4. Waterkeringen
199. Hoefslagboek van de Oost- of Broekerkade, klad en net, 1581. 2 katernen
200. Staten en tabellen betreffende de verhoefslagging van de Hoge en Lage Boezemkade, 1594, 1662, 1664, 1681, 1682, 1751 en z.j. 1 pak
201. Aantekeningen van de opmeting van de Hoge en Lage Boezemkade, ca. 1600. 2 stukken
202. Proces-verbaal van aanbesteding van het op hoogte brengen van de kade tussen Kort-Heeswijk en het Hofland, 1660. 1 stuk
203. Brief van de secretaris van het hoogheemraadschap van de Lekdijk Benedendams met het verzoek de monsterrol op te sturen, 1724. 1 stuk
204. Stukken betreffende de maatregelen na de doorbraak van de Lekdijk op 21 januari, 1726. 1 omslag
205. Verslagen van het plaatsen van palen in de waterkeringen ten behoeve van de waterpassing, 1729 en 1730. 2 katernen
206. Bestekken, voorwaarden en processen-verbaal van aanbesteding van het verhogen en verbreden van de Hoge en Lage Boezemkade, met rekening van de buitengewone verzwarening in 1729, 1729, 1734, 1745, 1750, 1765, 1774 en 1838. 1 omslag

207. Staat van hoeveelheden uitgegraven aarde voor de ophoging van kades,
ca. 1730. 1 stuk
208. Processen-verbaal van aanbesteding van het herstellen en verhogen van de
Ruige of Broekerkade,
1741, 1834 en 1838. 1 katern
209. Bestekken, voorwaarden en processen-verbaal van aanbesteding van het
zesjarig onderhoud van de Hoge en Lage Boezemkade,
1784, 1797, 1809, 1823, 1838 en 1845. 1 omslag
210. "Monsterrollen", staten van de namen van ingelanden die bij hoog water
op de Lekdijk Benedendams paraat moeten zijn, met vermelding van het
mee te brengen gereedschap,
1779, 1782 - 1792, 1794, 1797, 1804, 1858 - 1863, 1867, 1929,
1931 - 1940, 1942 - 1944, 1952, 1954 en 1969. 1 pak
N.B. Zie ook inv.nrs 10 - 19.
211. Bestekken en voorwaarden voor het leggen van een nieuwe boezemkade
en voor het verzwaren van die nieuwe boezemkade met aansluitend het
afgraven van de oude boezemkade,
1885 en 1887. 2 katernen
212. Stukken betreffende het onderhoud van de IJsselkade,
1930 - 1972. 1 omslag
213. Stukken betreffende het oproepen van ingelanden voor werkzaamheden
aan de inundatiekade,
1944. 3 stukken
214. Stukken betreffende de ontgroning van enkele percelen uiterwaard,
gelegen tegen de IJsselkade, ten behoeve van baksteenfabricage,
1958. 1 omslag
215. Stukken betreffende het afgraven van de Belkade en het verkopen van de
vrijkomende grond aan het waterschap Benschop ter verhoging van de
boezemkade en demping van de tussenliggende sloot,
1964. 1 omslag

5. Sluizen

216. Bestek, voorwaarden, proces-verbaal van aanbesteding en aantekeningen
betreffende de betaling van het vernieuwen van de uitwateringssluis,
1660. 1 katern
217. Stukken betreffende het maken van een nieuwe deur in de sluis tussen de
Bagijnevliet en de IJssel en het geschil dat ontstond door slechte uitvoe-
ring van het werk,
1663 en 1664. 1 omslag

218. Brief van het stadsbestuur van Montfoort met het dringende verzoek de vervallen sluis bij de Willeskopperbrug te herstellen, 1777. 1 stuk
219. Stukken betreffende het maken van twee nieuwe sluisdeuren in de sluis bij de Willeskopperbrug, met tekening, 1836. 3 stukken
220. Bestek en voorwaarden voor het vernieuwen van de deuren in de boezemsluis, met tekening, 1836. 2 stukken

6. Heulen en duikers

221. Processen-verbaal van de aanbesteding van het openen en sluiten van de heul bij de Vogelesang en het onderhouden van de heulsloot door de boomgaarden van de Heer van Stoetwegen en Jan Claasen Loosdrecht, 1739, 1744, 1750, 1757, 1765 en 1773. 1 omslag
222. Verslag van een inspectie van de heulen door de IJsselkade en de Bloklandse dijk, ca. 1740. 1 stuk
223. Brief van het bestuur van de Drie Waterschappen onder IJsselstein waarin toestemming om een inlaatduiker in de Broekerkade te leggen niet wordt gegeven, 1933. 1 stuk
224. Stukken betreffende het herstellen en vernieuwen van duikers in de provinciale weg De Meern - Oudewater, 1939 en 1941. 3 stukken
225. Brief aan de rentmeester van de Hoflanden over de deplorabele toestand van de duikers in het Bospad, 1964. 1 stuk

7. Molens, gemaal en machinistenwoning

226. Stukken betreffende de bouw en de verdeling van de kosten van twee watermolens ten behoeve van de waterschappen Willeskop en Blokland en Benschop, 1584, 1585 en 1588. 1 omslag
227. Bestek en proces-verbaal van aanbesteding van het afbouwen van "een van de zwaarste molens", 1590. 1 stuk

228. Bestekken, voorwaarden en processen-verbaal van aanbesteding van diverse herstelwerkzaamheden aan de verschillende molens, 1630, 1651, 1657, 1658, 1662, 1663, 1667, 1690, 1698, 1825, 1856 en z.j. 1 omslag
229. Akte van ingebrekestelling van de aannemer van het werk aan de oude voormolen wegens te late oplevering, 1663. 1 stuk
230. Akte van taxatie door twee meester-molenmakers van reparatiewerken aan de Bagijnevlietsmolen, 1665. 1 stuk
231. Rekeningen van de kosten van de bouw van de nieuwe achtkante watermolen, met afschriften, met bijlage, 1667. 1 omslag
232. Besluit tot het laten opstellen van een bestek voor de reparatie van de achtkante molen, 1681. 1 stuk
233. Staat van defecten aan de vijf molens, 1685. 1 stuk
234. Stukken betreffende de aanbesteding van het bemalen van de vier molens, 1728, 1880 en 1881. 3 stukken
235. Bestek en voorwaarden van de bouw van een achtkante watermolen op de plaats van de afgebrande Tiendewegsmolen, gedrukt, met proces-verbaal van aanbesteding, 1755. 1 katern
236. Verslag van reparatiewerkzaamheden aan de molens, 1808. 1 stuk
237. Bestekken, voorwaarden en processen-verbaal van aanbesteding van het verhogen van twee molenwerven, 1839. 3 stukken
238. Staten van te verrichten herstellingen en vernieuwingen aan de molens, opgemaakt door de opzichter van het waterschap, 1863, 1864 en 1879 - 1881. 1 omslag
239. Bestekken van het gebouw en de installatie van het stoomgemaal, met tekeningen, en bestek van de machinistenwoning, 1881. 1 omslag
N.B. Zie inv.nr. 64.
240. Bestek, voorwaarden en proces-verbaal van aanbesteding van het afbreken van een wipwatermolen, 1883. 1 katern

241. Stukken betreffende de vervanging van de stoommachines in het gemaal door een dieselmotor met centrifugaalpomp, 1919, 1920 en 1922. 1 omslag
N.B. Tekeningen in lade geborgen onder nr. 241-I.
242. Stukken betreffende de electrificatie van het gemaal, 1941 - 1944. 1 omslag
243. Akten van overeenkomst met de PUEM betreffende de levering van electriciteit voor het gemaal, 1941, 1949, 1954 en 1964. 1 omslag
244. Stukken betreffende de plaatsing van een nieuwe electromotor in het gemaal en de verkoop van de oude, 1948 - 1949. 1 omslag
N.B. Tekeningen in lade geborgen onder nr. 244-I.
245. Stukken betreffende de verbouw en later de nieuwbouw van de machinistenwoning, 1954 en 1956 - 1958. 1 omslag
246. Stukken betreffende de reparatie van de pomp van het gemaal, 1955. 3 stukken
247. Stukken betreffende de meting van de capaciteit en het nuttig effect van het gemaal, 1956. 1 omslag
8. Wegen
248. Hoefslaglijsten op de Bovenkerkweg, 1671, 1848 en ca. 1865. 1 omslag
249. Hoefslaglijst op de Benedenkerkweg, met omreken tabel, 1676. 2 stukken
250. Stukken betreffende een vergadering van schout en schepen met in- en buitengelanden over het ophogen van de Benedenkerkweg, 1722. 2 stukken
251. Bestekken, voorwaarden en processen-verbaal van aanbesteding van het onderhoud van het zandpad langs de Meerndijk, 1725, 1726, 1743, 1747, 1753, 1759, 1765 en 1771. 1 omslag
252. Stukken betreffende de bezwaren van de ingelanden tegen de onderhoudskosten van het aangelegde zandpad tussen de Meern en Oudewater, 1791 en 1795. 1 omslag

253. Processen-verbaal van aanbesteding van het bezanden van de Bloklandse dijk, de Bovenkerkweg met het dwarseinde onder Heeswijk en de Hofdijk, 1820 en 1840. 2 stukken
254. Stukken betreffende de slechte toestand van de Bloklandse weg en de Boven- en Benedenkerkweg en de plannen ter verbetering van de situatie, 1923, 1924, 1927, 1937 en 1956 - 1958. 1 omslag
255. Stukken betreffende de herbeplanting van de Boven- en Benedenkerkweg, noodzakelijk geworden doordat de oude bomen grotendeels door de bevolking zijn gekapt in de winter van 1944-1945, 1946 - 1948. 1 omslag
256. Stukken betreffende een geschil met de provincie Utrecht over een uitrit bij een woning aan de provinciale weg Oudewater - De Meern, 1970 - 1972. 1 omslag
9. Brug
257. Stukken betreffende de vervanging van een betonnen brug over de Tiendewegwetering, 1957 en 1958. 1 omslag